
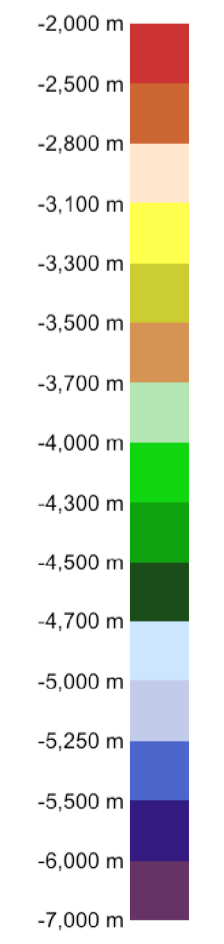
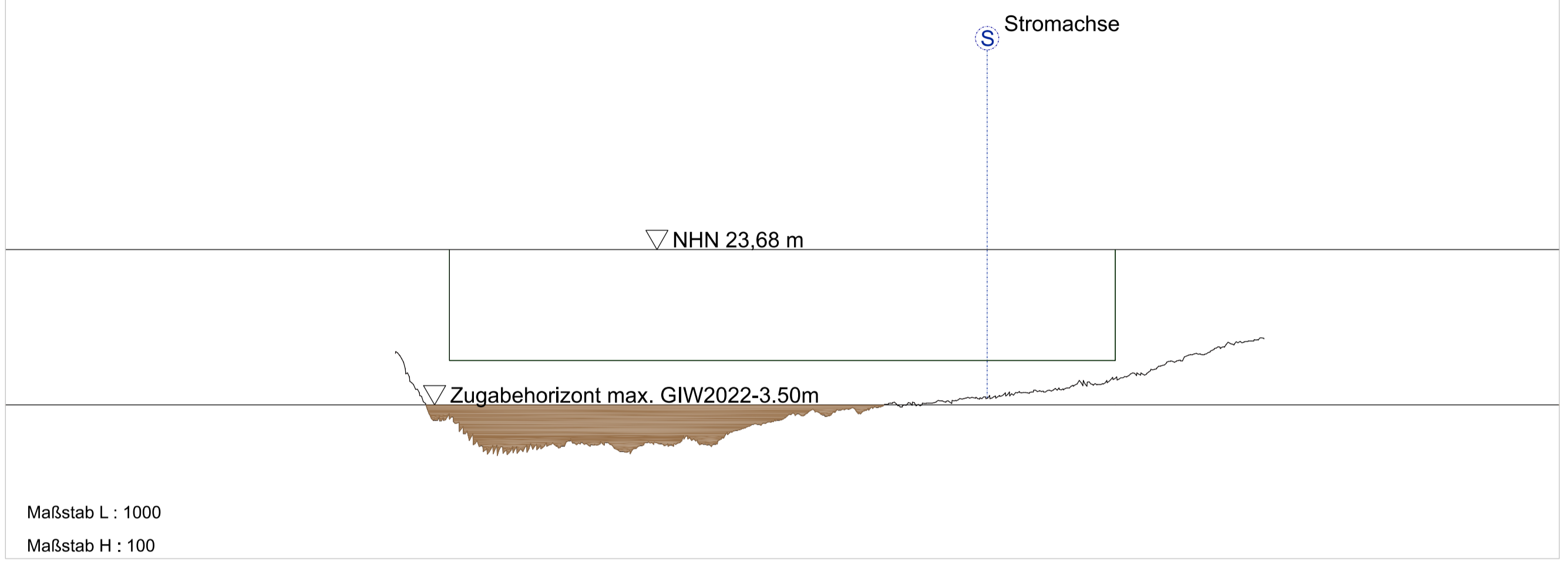


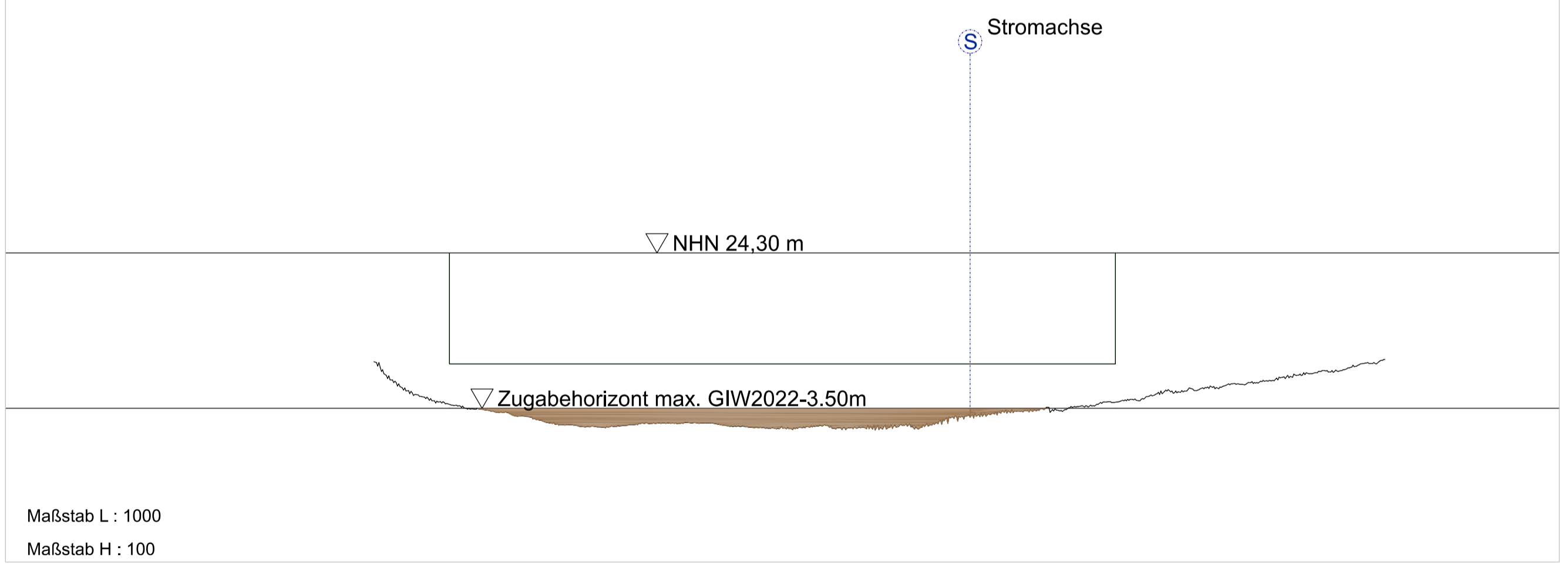
**Legende**




**Querprofil Q2**  
Rhein km 752,400



**Querprofil Q1**  
Rhein km 750,000



Aufgestellt Duisburg		09.02.2026		Unterschrift K.Lewitzki		Amts-/Dienstbezeichnung PE22-431																												
 <b>Ausschreibung</b> Generaldirektion Wasserstraßen und Schifffahrt Wasserstraßen und Schifffahrtsamt Rhein				<table border="1"> <thead> <tr> <th>OrgEinr</th> <th>BWastr</th> <th>Kilometer</th> <th>S</th> <th>OArt</th> <th>ObjektidentNr.</th> <th>Objekt-</th> <th>ZK</th> <th>OB</th> </tr> <tr> <th>Amt</th> <th>AB</th> <th>Nr</th> <th>ZB</th> <th></th> <th></th> <th>Teil</th> <th></th> <th></th> </tr> </thead> <tbody> <tr> <td>8 0 6</td> <td>0 7</td> <td>3 9 0 1</td> <td>7 4 7 , 0 0 0</td> <td>0</td> <td></td> <td></td> <td></td> <td></td> </tr> </tbody> </table>				OrgEinr	BWastr	Kilometer	S	OArt	ObjektidentNr.	Objekt-	ZK	OB	Amt	AB	Nr	ZB			Teil			8 0 6	0 7	3 9 0 1	7 4 7 , 0 0 0	0				
OrgEinr	BWastr	Kilometer	S	OArt	ObjektidentNr.	Objekt-	ZK	OB																										
Amt	AB	Nr	ZB			Teil																												
8 0 6	0 7	3 9 0 1	7 4 7 , 0 0 0	0																														
Objektbenennung		Geschiebezugabe am Niederrhein Staffel 2 Rhein-km 747.000-753.000																																
Objektteil		Zugabestelle Rhein-km 747.000-753.00																																
Einzelheit		Zugabestelle 2 Steinernen Bänke																																
Die Übereinstimmung mit der Ausführung wird bestätigt:		(SAP) Ident-Nr.		Blatt-Nr.		DVIU-Identifikation																												
09.02.2026		Zeichnung Nr.		Maßstab		DVIU-Index																												
Datum		Unterschrift, Funktion		1		1:10000																												
						0																												