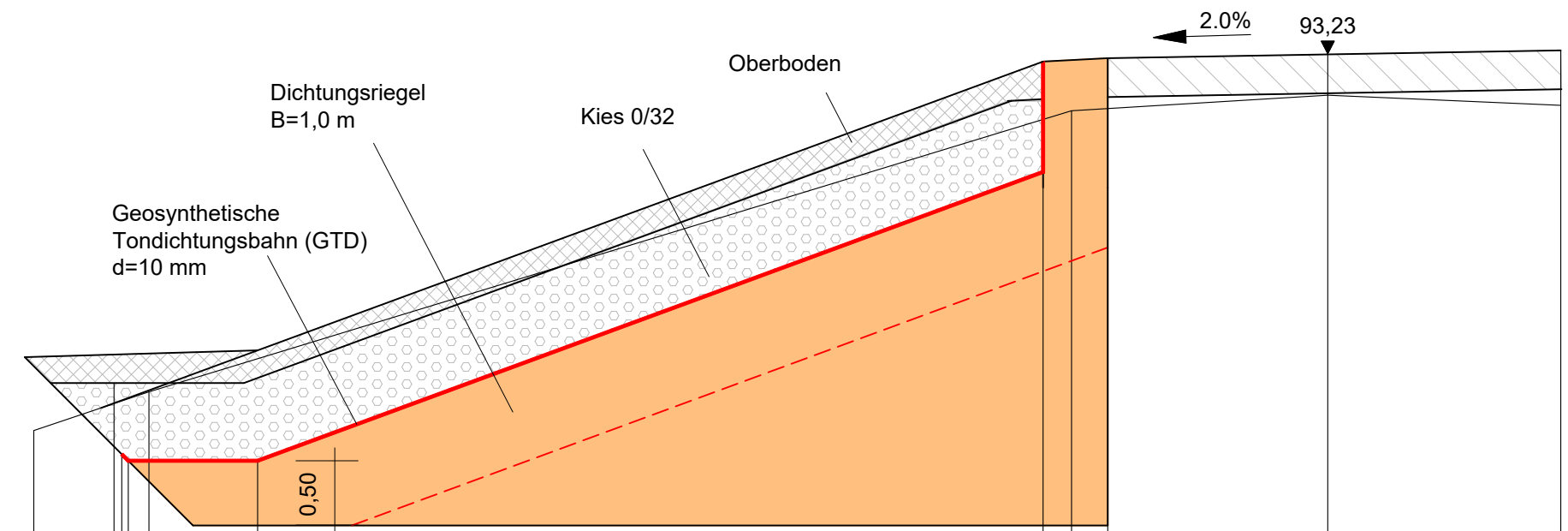
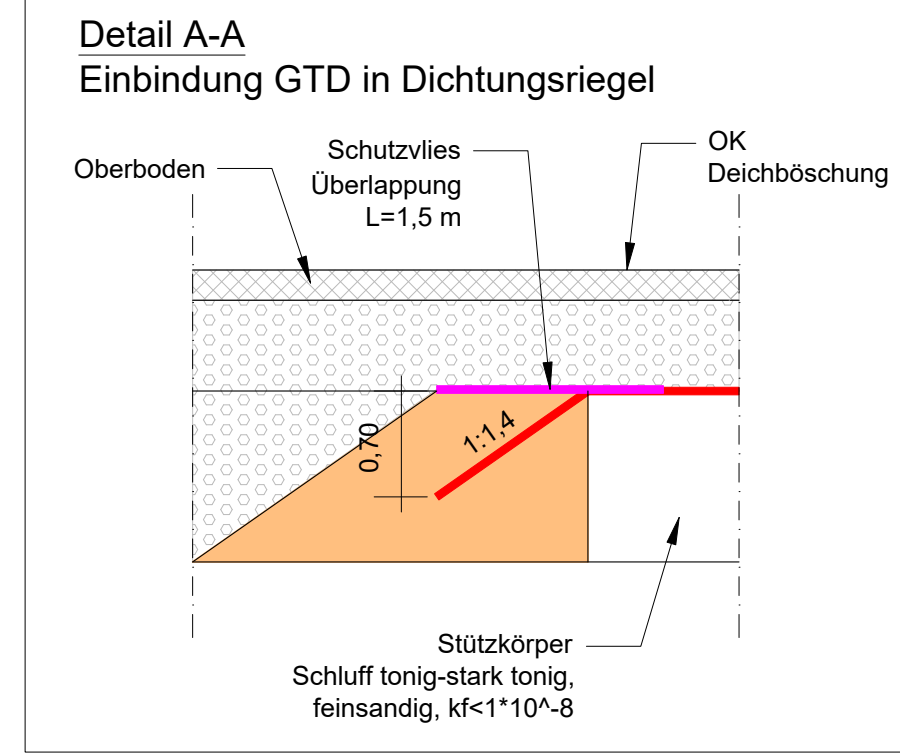
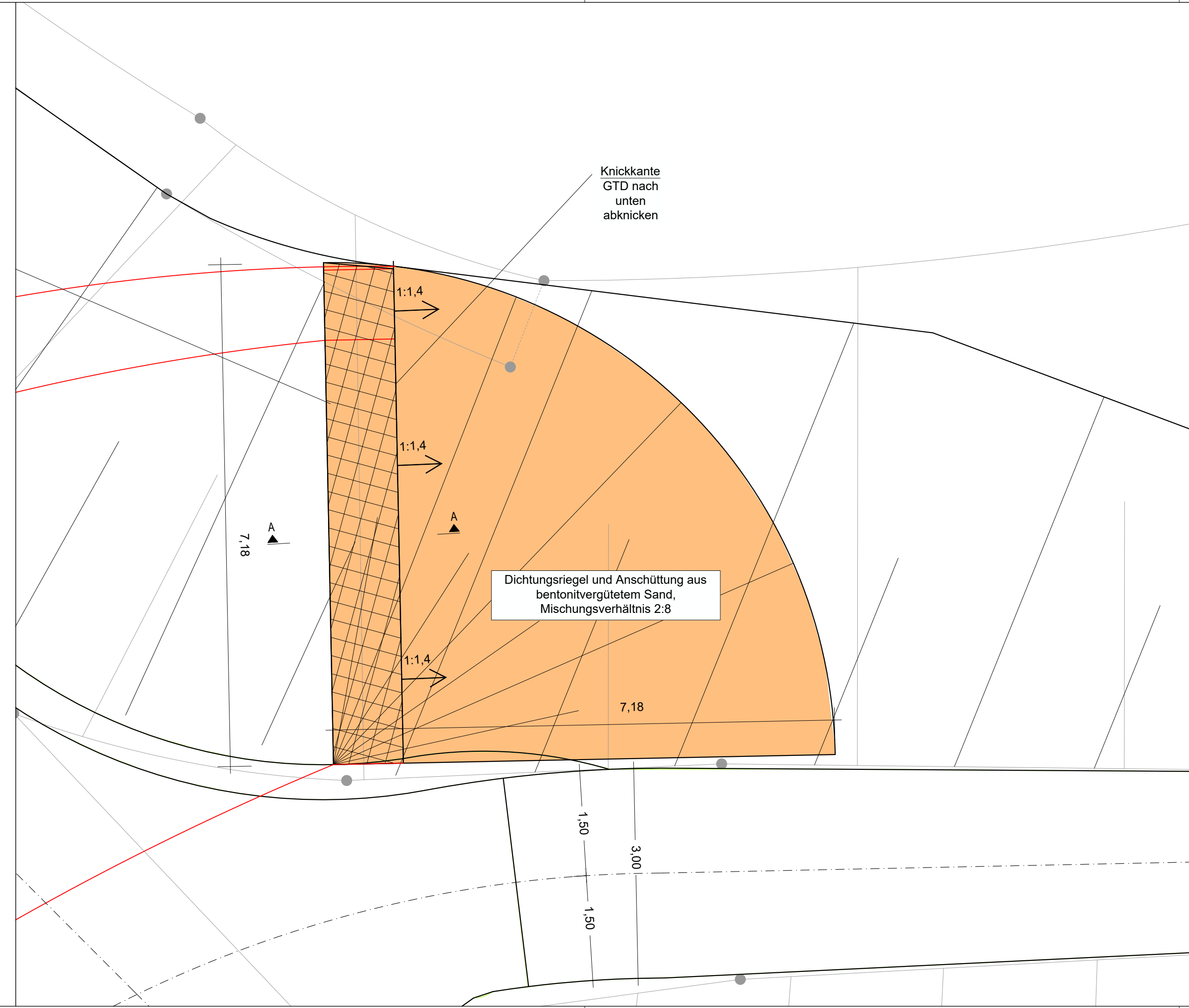


**Querprofil  
0+016,26**



Gelände	87.00	90.32			90.62		92.79	92.91	92.83		
Deichhöhe		90.69	90.14	90.09	90.09	93.17	93.20	93.23	93.26		
Station	-10.00	-9.38	-9.32	-9.27	-9.11	-8.27	-2.20	-1.98	-1.70	0.00	1.80



**Auftraggeber:** Landesbetrieb für Hochwasserschutz und Wasserwirtschaft  
Otto-von-Guericke-Str. 5, 39104 Magdeburg, Tel.: (0391) 581-0

**Auftragnehmer:** LHW SACHSEN-ANHALT

Auftragnehmer	Name	Datum	Unterschrift
bearbeitet	Laske	02.05.2024	
gezeichnet	Laske	02.05.2024	
geprüft	Storck	02.05.2024	

**Lagebezug:** ETRS 89\_UTM 32 LS 489  
Höhenbezug: HS 160

**Landkreis:** Saalekreis  
**Gemeinde:** Bad Dürrenberg

**Bestätigt:**

**sigma Umwelttechnik**  
Ingenieurgesellschaft mbH  
Mühlweg 46, 06114 Halle (Saale)  
Tel.: 0345 / 23 31 510; Fax: 0345 / 23 31 518

**HWSB Deich Kirchfährendorf, km 0,71 bis km 1,466**

**Detail Abdichtung geosynthetische Tondichtungsbahn und Erddeich zum Deich Wengelsdorf bei Deich-km 0+016,26**

**Ausführungsplanung**

Stand:	Maßstab:	Plan-Nr.:	Blatt:
Mai 2024	1:25	5	5