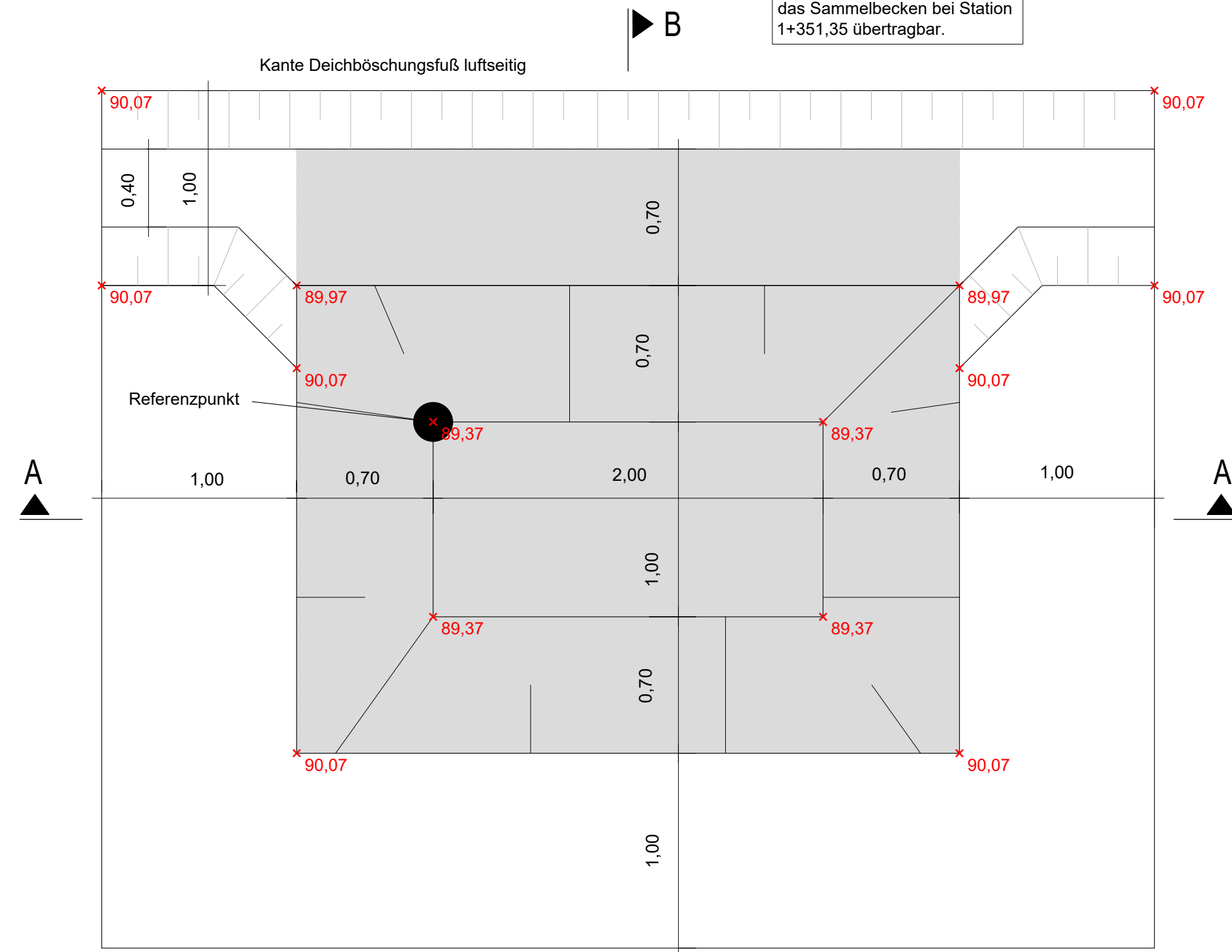


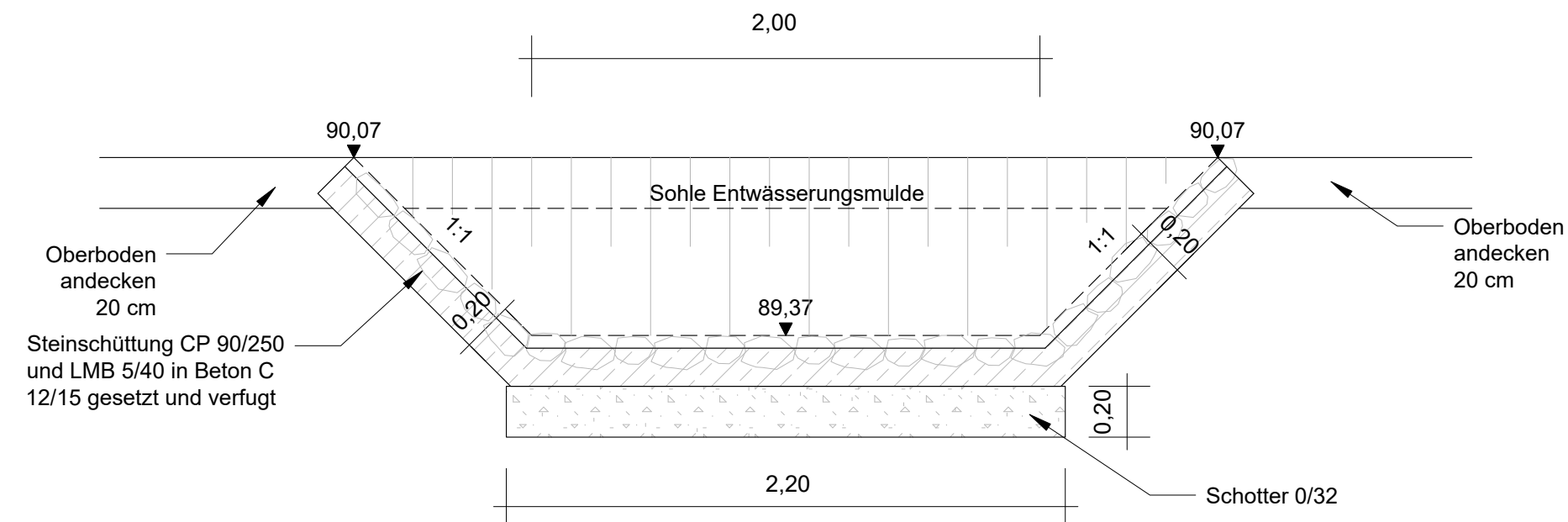
**Draufsicht**  
Sammelbecken  
1+450,45

Hinweis:  
Die Darstellungen sind  
hinsichtlich der Bestandteile,  
Höhen und Abmessungen auf  
das Sammelbecken bei Station  
1+351,35 übertragbar.

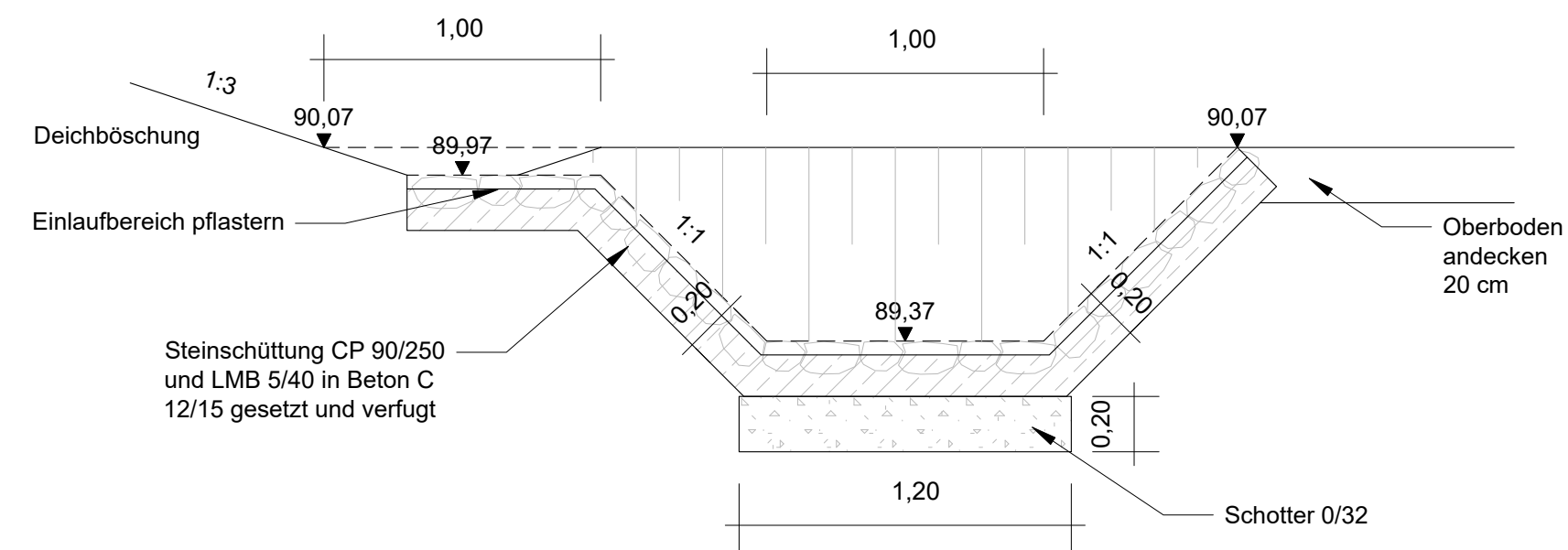


Referenzpunkt:  
Sammelbecken bei Deich-km 1+351,35:  
E=32712989,295  
N=5686239,943  
Sammelbecken bei Deich-km 1+450,45  
E=32713017,229  
N=5686144,468

**Schnitt A-A**



**Schnitt B-B**



<b>Auftraggeber:</b> 		<b>Landesbetrieb für Hochwasserschutz und Wasserwirtschaft</b> Otto-von-Guericke-Str. 5, 39104 Magdeburg, Tel.: (0391) 581-0	
<b>Auftragnehmer:</b> 	<b>Name:</b> Laske	<b>Datum:</b> 02.05.2024	<b>Unterschrift:</b> 
<b>bearbeitet:</b>	Laske	02.05.2024	
<b>gezeichnet:</b>	Laske	02.05.2024	
<b>geprüft:</b>	Storck	02.05.2024	
<b>Lagebezug:</b> ETRS 89_UTM 32 LS 489 <b>Höhenbezug:</b> HS 160	HW SB Deich Kirchfährendorf, km 0,71 bis km 1,466		Detail Sammelbecken
<b>Landkreis:</b> Saalekreis <b>Gemeinde:</b> Bad Dürrenberg	Ausführung:		
<b>Bestätigt:</b>	Leistungsphase:	Stand:	Maßstab:
	Mai 2024	1:25	Plan-Nr.: 5 Blatt: 4