1+111.218

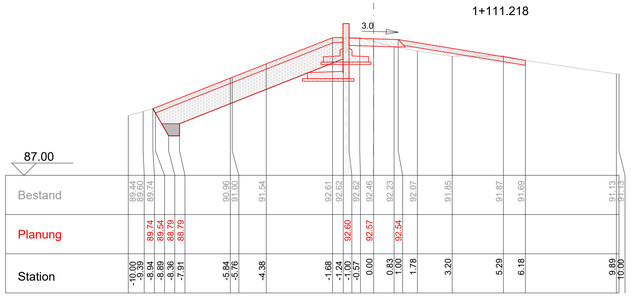

Station	Bestand	Planung
-10.00	89.44	
-9.39	89.60	
-8.84	89.74	89.74
-8.29		89.54
-8.06		89.79
-7.91		88.79
-5.84	90.95	
-5.76	91.00	
-4.38	91.54	
-1.68	92.61	
-1.24	92.62	
-0.70	92.62	92.60
0.00	92.46	92.57
0.83	92.23	
1.00		92.54
1.78	92.07	
3.20	91.85	
5.29	91.87	
6.18	91.69	
8.89	91.13	
10.00	91.13	

1+120

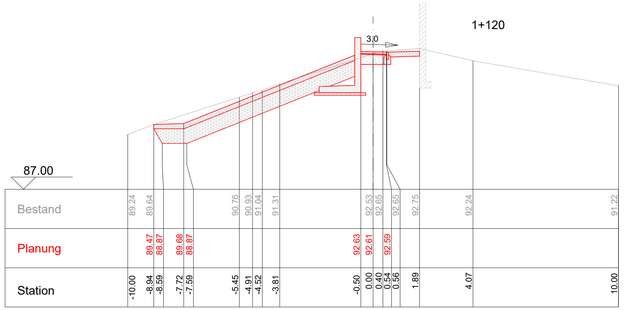

Station	Bestand	Planung
-10.00	89.24	
-8.94	89.64	
-8.99		89.47
-8.87		88.87
-7.72	90.76	
-7.59		89.68
-7.59		88.87
-5.45	90.93	
-4.91	91.04	
-4.52		
-3.81	91.31	
-0.50	92.53	92.63
0.00	92.60	
0.00	92.60	92.61
0.54	92.65	92.59
0.58	92.65	
1.89	92.75	
4.07	92.24	
10.00	91.22	

1+140

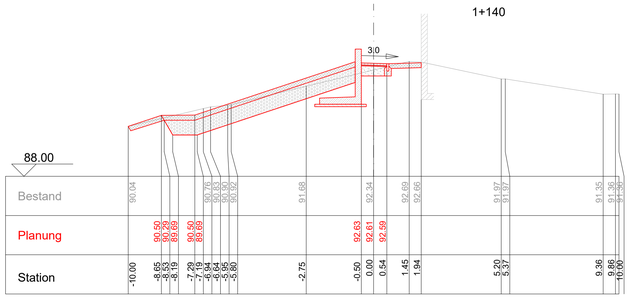

Station	Bestand	Planung
-10.00	90.04	
-8.65		90.50
-8.53		90.50
-8.19		89.69
-7.29	90.76	
-7.19	90.83	
-7.04	90.90	
-5.64	90.92	
-5.60		
-3.85		
-2.75	91.68	
-0.50	92.34	92.63
0.00		92.61
0.54	92.59	92.59
1.45	92.69	
1.94	92.66	
5.20	91.97	
5.37	91.97	
9.36	91.35	
9.86	91.36	
10.00	91.36	

1+115

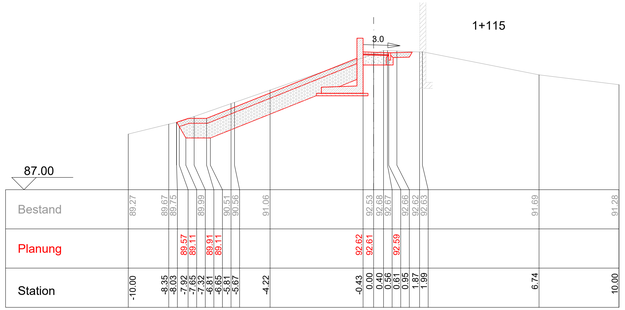

Station	Bestand	Planung
-10.00	89.27	
-8.85	89.67	
-8.53	89.72	
-7.92		89.57
-7.75	89.99	89.11
-6.65		
-6.61	90.51	89.91
-5.81	90.56	89.11
-5.67		
-4.22	91.06	
-0.43	92.53	92.62
0.00	92.58	92.61
0.40	92.67	
0.45	92.67	
0.81	92.66	92.59
0.95	92.67	
1.87	92.63	
1.99	92.63	
6.74	91.69	
10.00	91.28	

1+130

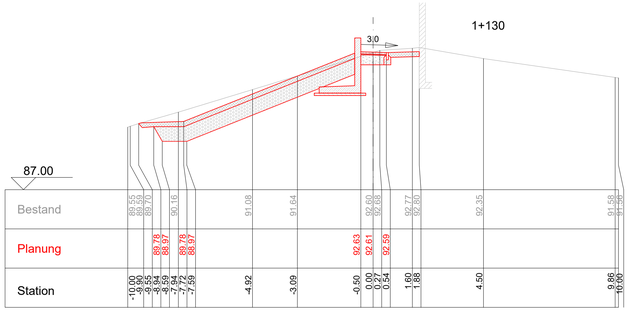

Station	Bestand	Planung
-10.00	89.15	
-10.00	89.25	
-9.55	89.55	
-9.45	89.70	
-8.69		89.78
-8.59	90.16	88.97
-7.74		
-7.74		89.78
-7.59		88.97
-4.92	91.08	
-3.09	91.64	
-0.50	92.60	92.63
0.00	92.60	
0.00	92.60	92.61
0.54	92.63	92.59
1.60	92.77	
1.88	92.80	
4.50	92.35	
8.88	91.58	
10.00	91.58	

1+150

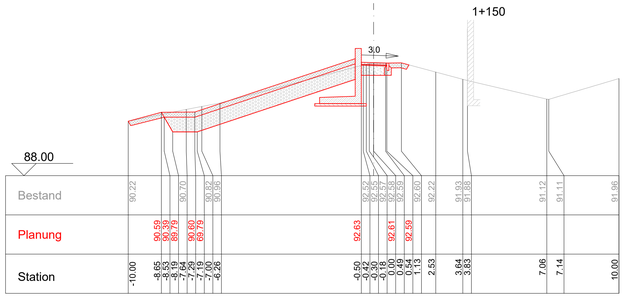

Station	Bestand	Planung
-10.00	90.22	
-8.65		90.59
-8.53		90.59
-8.19		89.79
-7.29	90.70	
-7.19		90.60
-7.04		89.79
-5.64	90.82	
-5.60		
-3.85	90.95	
-0.50	92.32	92.63
-0.45	92.35	
-0.40	92.37	
-0.18	92.51	
0.00	92.60	92.61
0.49	92.60	
1.54	92.59	92.59
1.93	92.60	
2.53	92.60	
3.64	91.93	
3.83	91.88	
7.06	91.12	
7.14	91.11	
10.00	91.96	

Auftraggeber:

LHW SACHSEN-ANHALT

Landesbetrieb für Hochwasserschutz und Wasserwirtschaft
Otto-von-Guericke-Str. 5, 39104 Magdeburg, Tel.: (0391) 581-0

Auftragnehmer	*Name*	*Datum*	*Unterschrift*
bearbeitet	Laske	02.05.2024	
gezeichnet	Laske	02.05.2024	
geprüft	Storck	02.05.2024	

sigma Umwelttechnik Ingenieurgesellschaft mbH
Mühlweg 46, 06114 Halle (Saale)
Tel.: 0345 / 23 31 510; Fax: 0345 / 23 31 518

Lagebezug: ETRS 89_UTM 32 LS 489
Höhenbezug: HS 160

Landkreis: Saalekreis
Gemeinde: Bad Dürrenberg

Bestätigt:

HWSB Deich Kirchfährendorf, km 0,71 bis km 1,466

Querprofile
Sanierungsabschnitt 3 - von 1+111,22 bis 1+150,00

Leistungsphase: Ausführungsplanung

Stand:	*Maßstab:*	*Plan-Nr.:*	*Blatt:*
Mai 2024	1:100/100	11	8