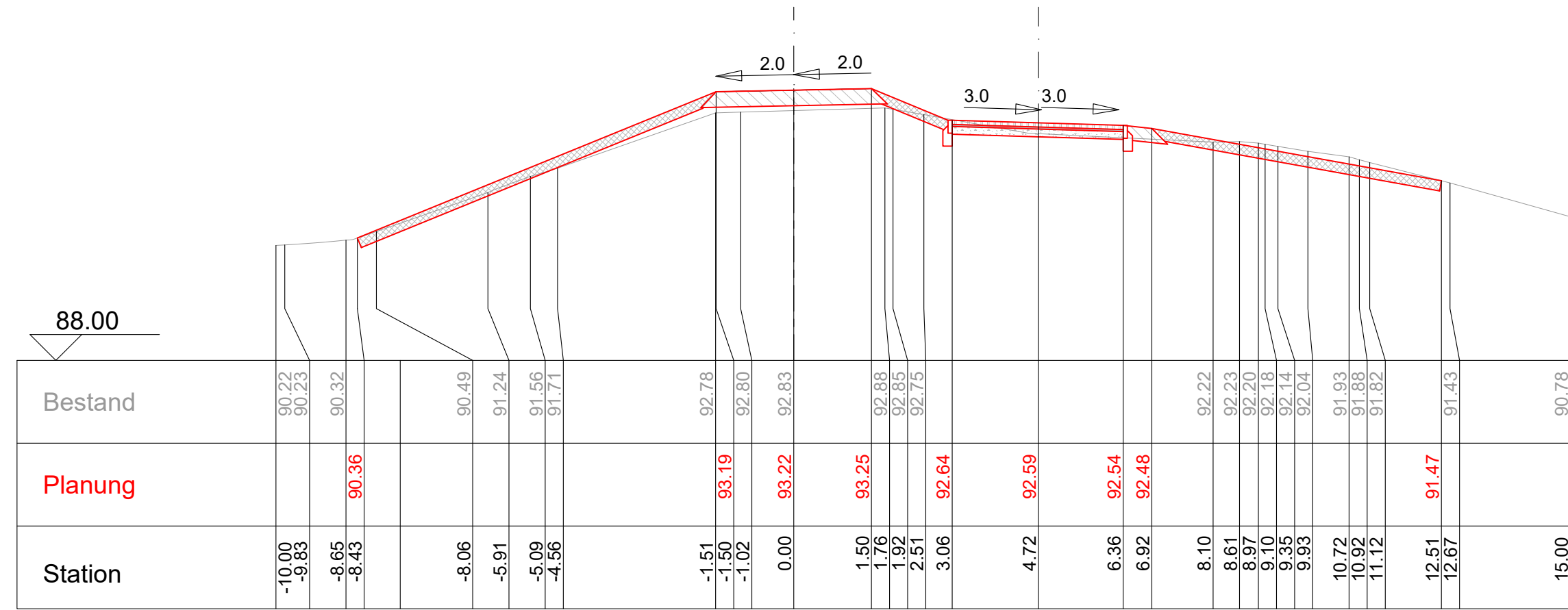
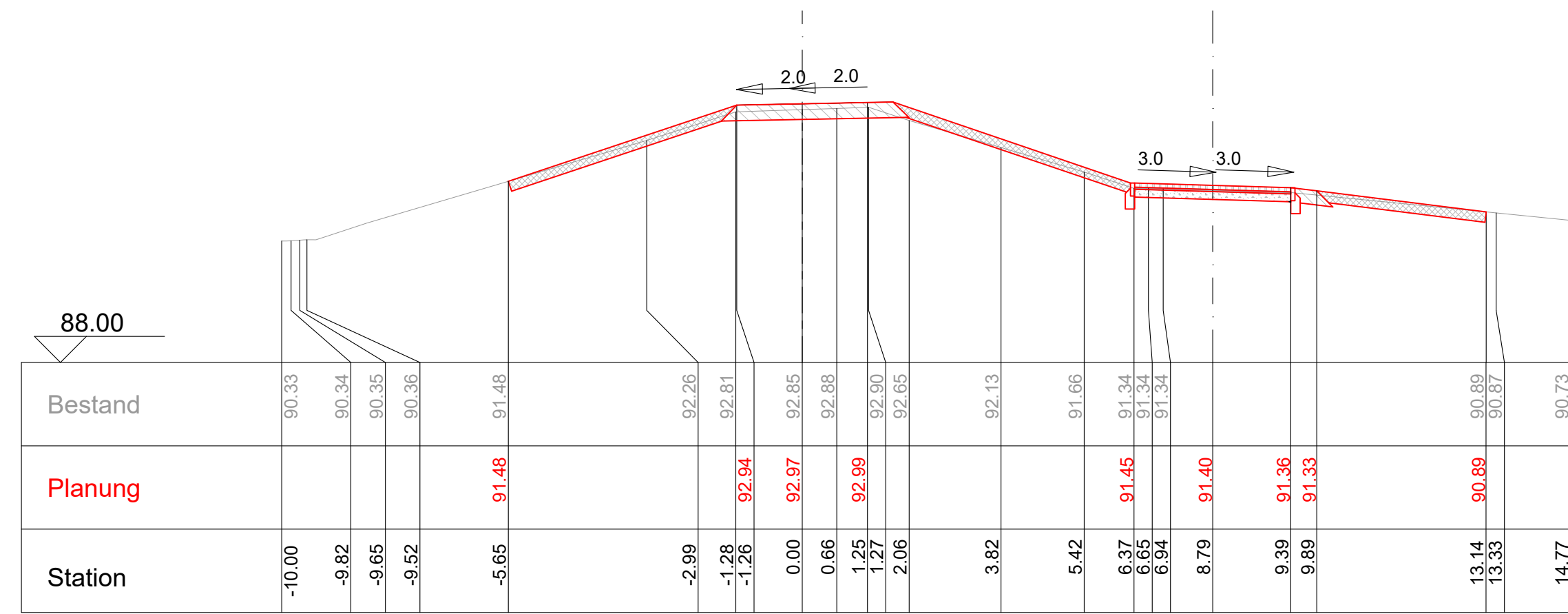


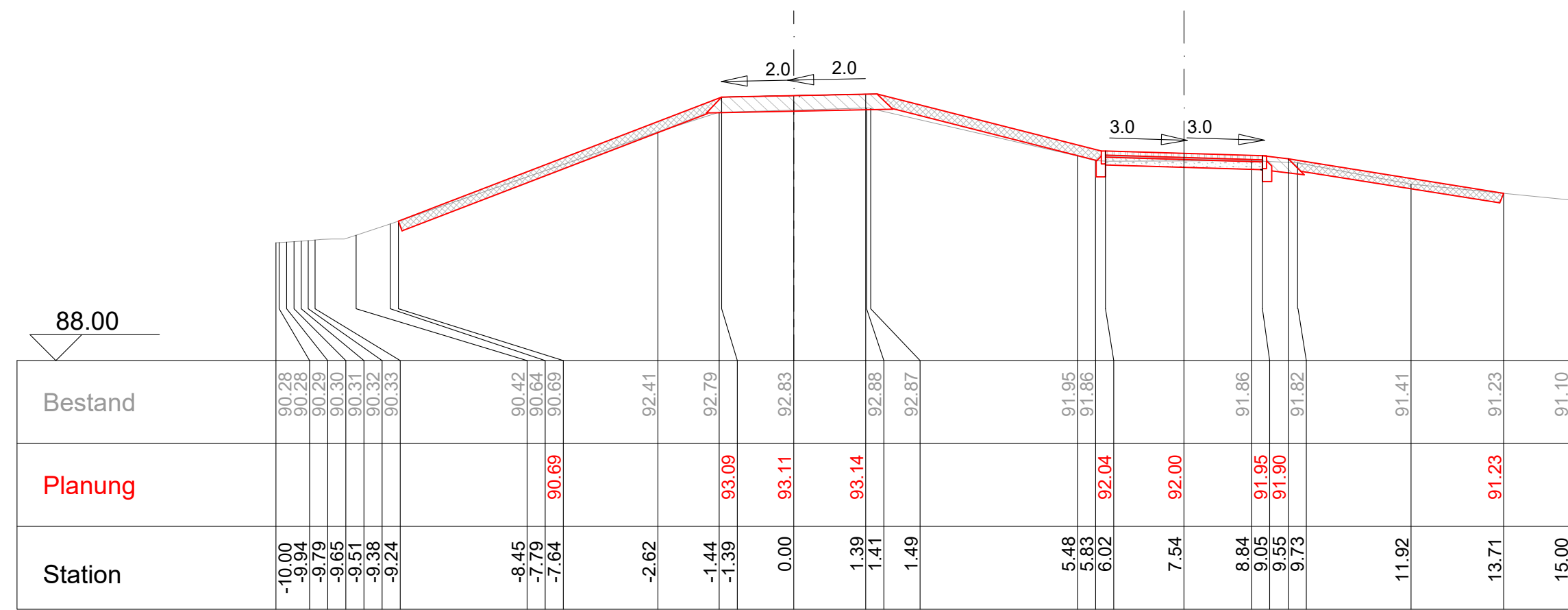
0+020



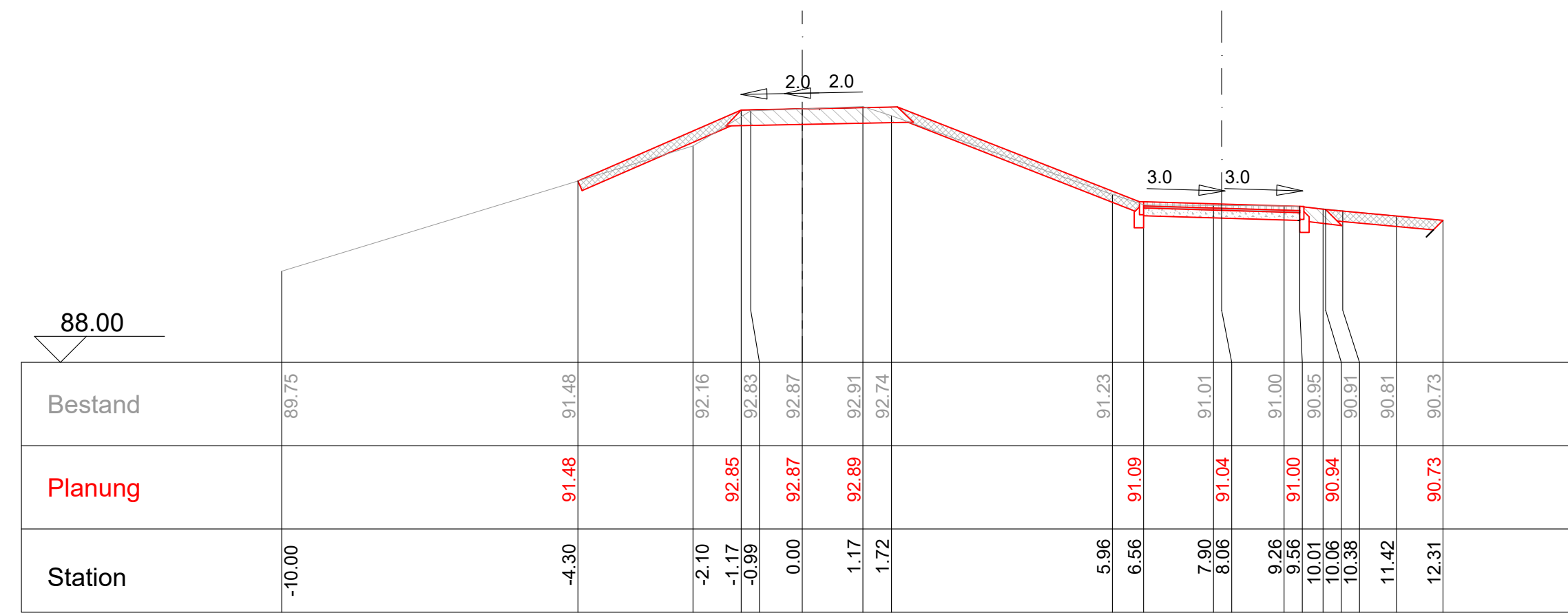
0+030



0+025



0+033.214



Auftraggeber: Landesbetrieb für Hochwasserschutz und Wasserwirtschaft
Otto-von-Guericke-Str. 5, 39104 Magdeburg, Tel.: (0391) 581-0

Auftragnehmer:	Name	Datum	Unterschrift
bearbeitet	Laske	02.05.2024	
gezeichnet	Laske	02.05.2024	
geprüft	Storck	02.05.2024	

sigma Umwelttechnik
Ingenieurgesellschaft mbH
Mühlgweg 46, 06114 Halle (Saale)
Tel.: 0345 / 23 31 510; Fax: 0345 / 23 31 516

Lagebezug: ETRS 89_UTM 32 LS 489
Höhenbezug: HS 160

Landkreis: Saalekreis
Gemeinde: Bad Dürrenberg

Bestätigt:

HSWB Deich Kirchfährendorf,
km 0,71 bis km 1,466

Querprofile
Übergang Wengelsdorf - von 0+015,00 bis 0+033,21

Ausführungsplanung

Stand:	Maßstab:	Plan-Nr.:	Blatt:
Mai 2024	1:100/100	11	17