1+340

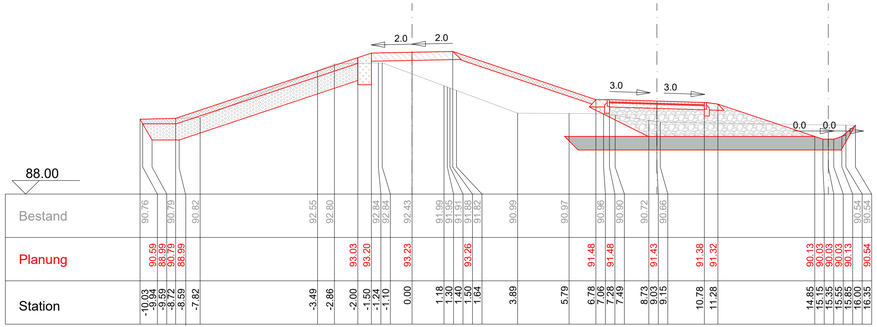

Station	Bestand	Planung
-10.03	90.76	90.69
-9.94		90.69
-9.85		90.70
-9.72		90.71
-8.59	90.79	89.99
-7.82	90.82	
-3.49	92.55	
-2.86	92.80	
-2.00		93.03
-1.50	92.84	93.20
-1.24	92.94	
-1.10		
0.00	92.43	93.23
1.18	91.99	
1.30	91.98	
1.40	91.91	
1.53	91.85	
1.64	91.82	93.26
3.89	90.99	
5.79	90.97	
6.78	90.96	91.48
7.06		
7.28		
7.38		
7.49	90.90	91.48
8.73	90.72	
9.03		91.43
9.15	90.66	
10.78		91.38
11.28		91.32
14.85		90.13
15.15		90.03
15.31		90.03
15.55		90.03
15.65		90.13
15.90	90.54	
16.35	90.54	90.54

1+360

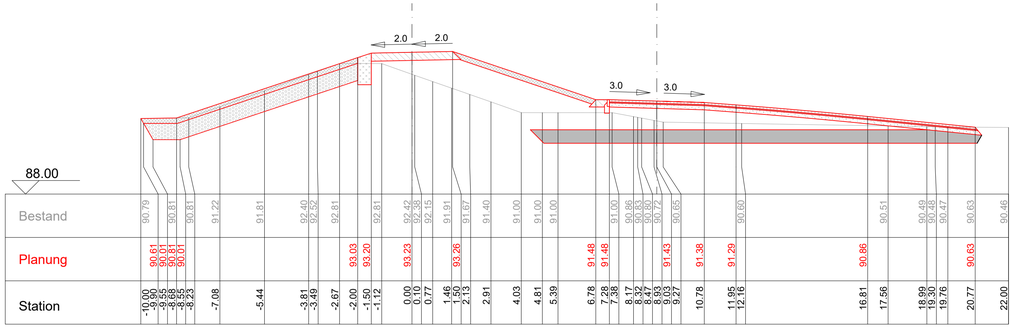

Station	Bestand	Planung
-10.00	90.79	90.61
-9.90		90.61
-9.85	90.81	90.61
-8.55		90.01
-8.55	90.81	90.01
-8.23		
-7.08	91.22	
-5.44	91.81	
-3.81	92.40	
-3.49	92.52	
-2.67	92.81	
-2.00		93.03
-1.50	92.81	93.20
-1.12		
0.00	92.42	93.23
0.10	92.38	
0.77	92.45	
1.46	91.91	
1.63	91.67	93.26
2.13		
2.91	91.40	
4.03	91.00	
4.81	91.00	
5.39	91.00	
6.78		91.48
7.28	91.00	91.48
7.38		
8.17	90.88	
8.47	90.83	
8.81	90.80	
8.93	90.72	91.43
9.03		
9.97	90.65	
10.78		91.38
11.95	90.60	91.29
12.16		
16.81		90.86
17.56	90.51	
18.89	90.48	
19.03	90.47	
19.76	90.47	
20.77	90.63	90.63
22.00	90.46	

1+350

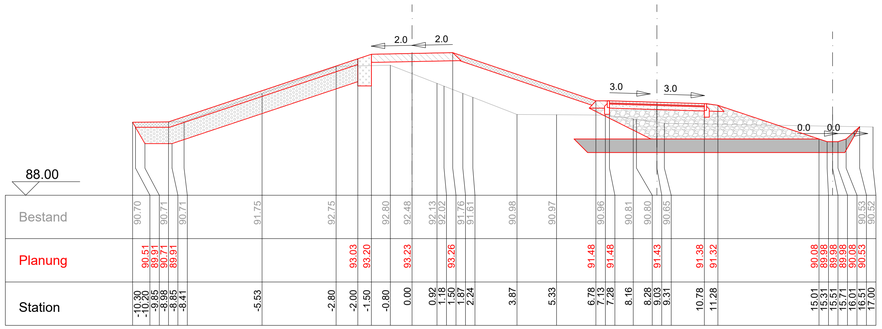

Station	Bestand	Planung
-10.30	90.70	90.51
-10.20		89.91
-9.85	90.71	90.71
-8.98		89.91
-8.84	90.71	
-8.41		
-5.53	91.75	
-2.80	92.75	
-2.00		93.03
-1.50	92.80	93.20
-0.80		
0.00	92.48	93.23
0.92	92.13	
1.18	92.02	
1.58		
1.87	91.76	93.26
2.24	91.61	
3.87	90.98	
5.33	90.97	
6.78		91.48
7.13	90.96	
7.28		91.48
8.16	90.81	
8.28		
9.03	90.80	91.43
9.31	90.65	
10.78		91.38
11.28		91.32
15.01		90.08
15.31		89.98
15.71		89.98
15.91		89.98
16.01		90.08
16.51	90.53	90.53
17.00	91.52	

1+370

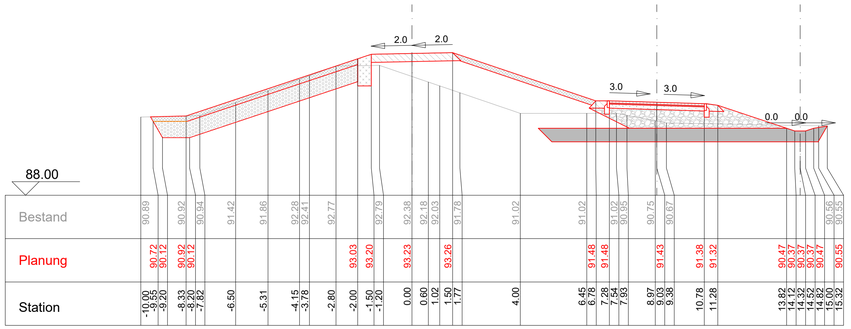

Station	Bestand	Planung
-10.00	90.89	90.72
-9.55		90.72
-9.20	90.92	90.72
-8.33	90.92	90.92
-7.90	90.94	90.72
-7.82		
-6.50	91.42	
-5.31	91.86	
-4.15	92.28	
-3.78	92.41	
-2.80	92.77	
-2.00		93.03
-1.50	92.79	93.20
-1.20		
0.00	92.38	93.23
0.60	92.18	
1.02	92.03	
1.50	91.78	93.26
1.77		
4.00	91.02	
6.45		91.48
6.78	91.02	
7.28		91.48
7.54	91.02	
7.93	90.95	
8.97	90.75	91.43
9.03		
9.38	90.67	
10.78		91.38
11.28		91.32
13.82		90.47
14.11		90.37
14.32		90.37
14.52		90.37
14.82		90.47
15.00	90.56	
15.32	90.55	90.55

Auftraggeber:

LHW SACHSEN-ANHALT

Landesbetrieb für Hochwasserschutz und Wasserwirtschaft
Otto-von-Guericke-Str. 5, 39104 Magdeburg, Tel.: (0391) 581-0

Auftragnehmer	*Name*	*Datum*	*Unterschrift*
bearbeitet	Laske	02.05.2024	
gezeichnet	Laske	02.05.2024	
geprüft	Storck	02.05.2024	

sigma Umweltbetrieb Ingenieurgesellschaft mbH
Mühlweg 46, 06114 Halle (Saale)
Tel.: 0345 / 23 31 510; Fax: 0345 / 23 31 518

Lagebezug: ETRS 89_UTM 32 LS 489
Höhenbezug: HS 160

Landkreis: Saalekreis
Gemeinde: Bad Dürrenberg

HWSB Deich Kirchfährendorf, km 0,71 bis km 1,466

Querprofile
Sanierungsabschnitt 4 - von 1+340,00 bis 1+370,00

Bestätigt:

Leistungsphase: Ausführungsplanung

Stand:	*Maßstab:*	*Plan-Nr.:*	*Blatt:*
Mai 2024	1:100/100	11	13