1+280

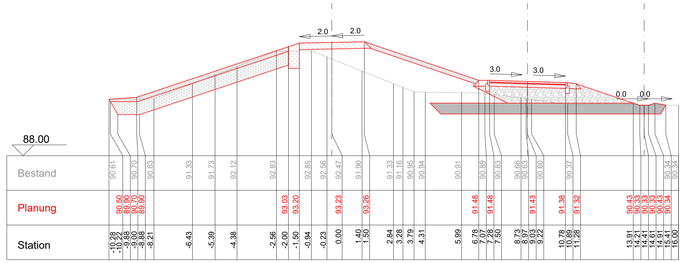

1+300

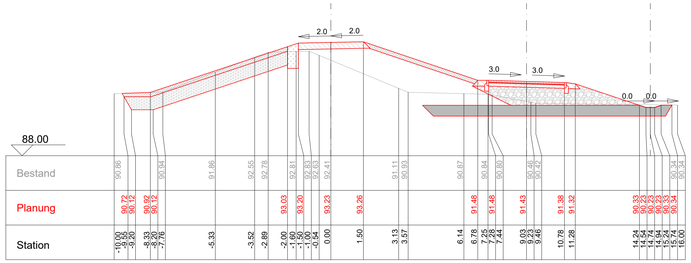

1+320

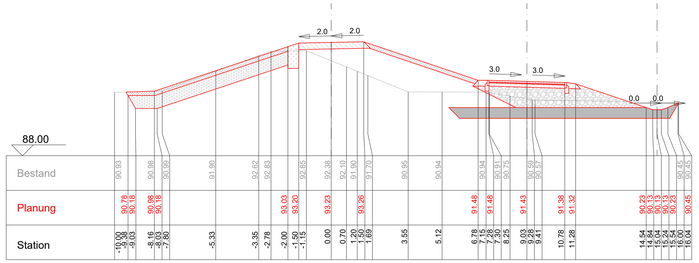

1+290

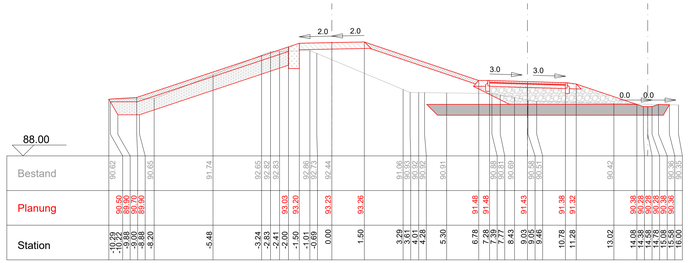

1+310

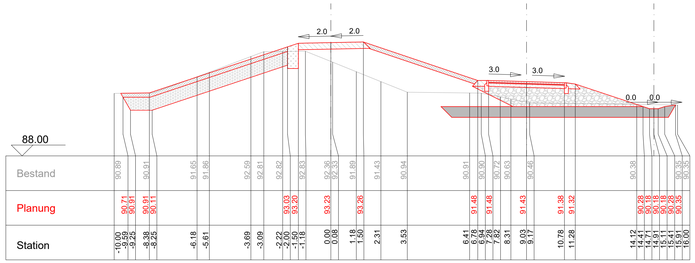

1+330

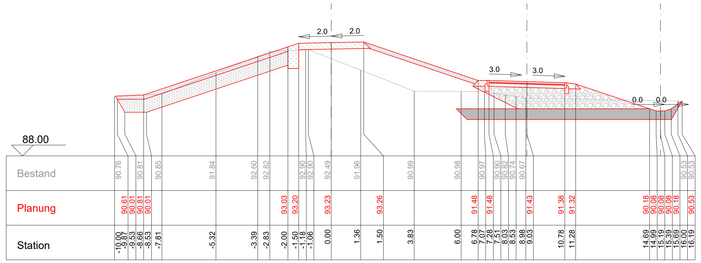

Auftraggeber:

LHW SACHSEN-ANHALT

Landesbetrieb für Hochwasserschutz und Wasserwirtschaft
Otto-von-Guericke-Str. 5, 39104 Magdeburg, Tel.: (0391) 581-0

Auftragnehmer	*Name*	*Datum*	*Unterschrift*
bearbeitet	Laske	02.05.2024	
gezeichnet	Laske	02.05.2024	
geprüft	Storck	02.05.2024	

Lagebezug: ETRS 89_UTM 32 LS 489
Höhenbezug: HS 160

Landkreis: Saalekreis
Gemeinde: Bad Dürrenberg

Bestätigt:

sigma Umwelttechnik Ingenieurgesellschaft mbH
Mühlweg 46, 06114 Halle (Saale)
Tel.: 0345 / 23 31 510; Fax: 0345 / 23 31 518

HWSB Deich Kirchfährendorf,
km 0,71 bis km 1,466

Querprofile
Sanierungsabschnitt 4 - von 1+280,00 bis 1+330,00

Leistungsphase: Ausführungsplanung

Stand:	*Maßstab:*	*Plan-Nr.:*	*Blatt:*
Mai 2024	1:100/100	11	12