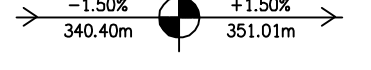


**Zeichenerklärung**

- Fahrbahn – Asphalt
- Parkstreifen – Granitkleinpflaster gebraucht
- Zufahrt – Granitkleinpflaster gesägt, gestockt
- Gehweg – Betonsteinpflaster – bernstein hellbraun
- Gehweg – Betonsteinpflaster – grau
- Bankett
- Grünfläche mit Bepflanzung

H=7000m



Neigungsbrechpunkt mit Angabe von Gefälle (-) und Steigung (+) in Prozent, Länge der Gefälle- (Steigungs-) Strecke und Halbmesser



Tiefpunkt / Hochpunkt



Querneigung



Nummer Querprofil



Straßenablauf



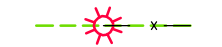
Hochbord



Rundbord



Tiefbord



vorh. Straßenbeleuchtung – Rückbau



gepl. Straßenbeleuchtung – erdverlegt



Bohrpunkte

Zeichenerklärung der Vermessung

Trigon. Punkt	Festpunkt	Grenzstein	Grenzpunkt	Flurstücksnummer	Kilometerstein	Lichtmast	Holzmast	Stahlbetonmast	Stahrohrmast	Funkmast
Strassenablauf	Schacht Rund	Schacht Eckig	Schaltschrank	Verkehrsschild	Ampel	Laubbaum	Nadelbaum	Waldfläche	Hecke	Wiese
Wasserschieber	Wasserschieber-HA	Unterflurhydrant	Oberflurhydrant	Gasschieber	Rohrsohle	Zufahrt/Zugang	Geländer, Abspernung	Zaun	Mauer	

Hinweis:  
 - die dargestellten Ver- und Entsorgungsleitungen als auch die Flurstücksgrenzen dienen nur zur nachrichtlichen Information  
 - der von den Versorgungsträgern übergebene Bestand wurde durch das Ingenieurbüro Frölich digitalisiert  
 - eine Gewähr zu Leitungslage und Vollständigkeit kann für die übergebenen Unterlagen nicht übernommen werden  
 - vor Baubeginn ist die genaue Lage und Tiefe der Leitungen durch Suchschürfe zu prüfen

Lagesystem: ETRS89, UTM 32  
 Höhensystem: DHHN 2016

DATUM	NAME	ART DER ERGÄNZUNG/ÄNDERUNG

**Ingenieurbüro FRÖLICH**  
 Abwasseranlagen · Wasserversorgung · Straßentbau · Hochbau


ALFRED-BREHM-STRASSE 46  
 07589 MÜNCHENBERNSDORF  
 TEL. 036604/8870 FAX /88750  
 E-MAIL: mbdf@ib-froelich.com

MÜNCHENBERNSDORF, DEN 10.03.2026

GEZEICHNET	10.03.2026	AL
BEARBEITET	1.03.2026	KU

VORHABENSTRÄGER **Stadt Münchenbernsdorf**  
 Karl-Marx-Platz 13  
 07589 Münchenbernsdorf

VORHABEN **Straßenbau – Ausführungsplanung**  
 Greiz



MABSTAB	1:250	Grundrissfertiger Ausbau der "Bahnhofstraße" in Münchenbernsdorf	VORHABENSTRÄGER
AUFTRAG	S 16.26		
PLAN	26 1115	Lageplan 1	
BLATT NR.	6.1		
DATUM			UNTERSCHRIFT