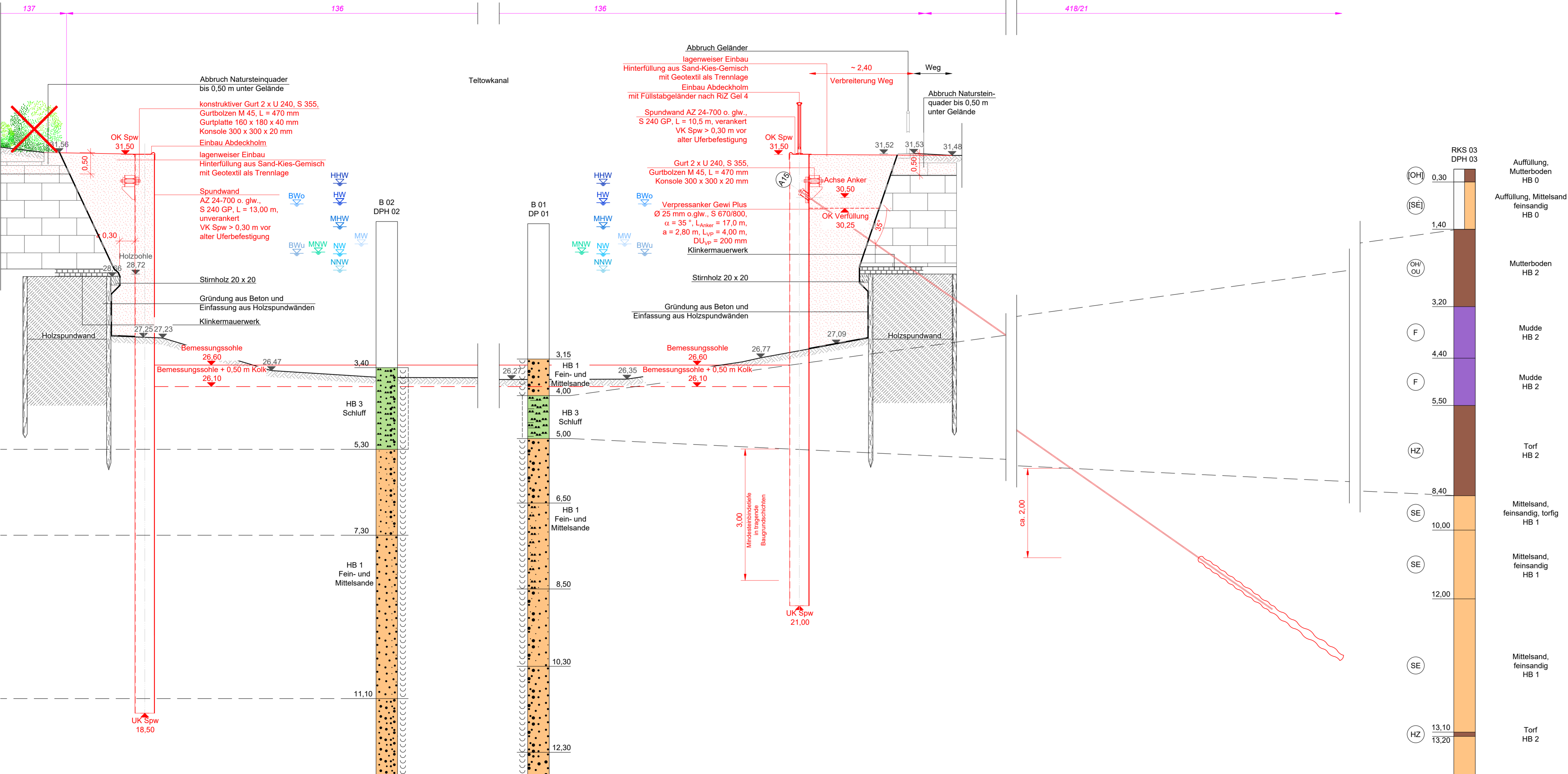


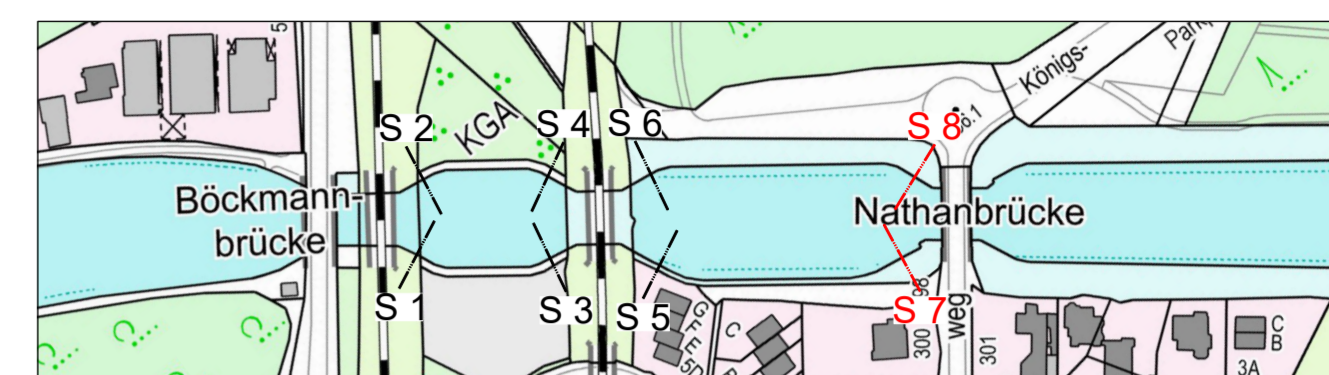
Schnitt 7 - 7

Schnitt 8 - 8



Alle Maße sind am Bau zu prüfen!

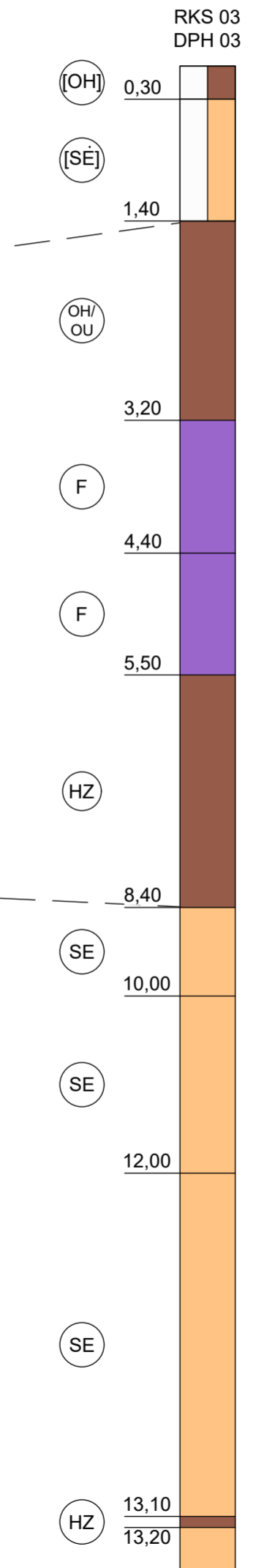
Wasserstände, UP Kleinmachnow, TeK km 8,28									
	NNW	HHW	NW	MNW	MW	MHW	HW	BWu	BWo
	[m NHN]	[m NHN]	[m NHN]	[m NHN]	[m NHN]	[m NHN]	[m NHN]	[m NHN]	[m NHN]
Jahresreihe 11 - 20	28,81	30,83	29,19	29,23	29,42	29,82	30,38	29,20	30,35



Datengrundlage: geo-ingberlin, vom 22.07.2022 und 31.07.2024

Datengrundlage: m-e-g GIS GmbH, vom 28.09.2022

Höhenbezug: DHHN2016



RKS 03
DPH 03

Auffüllung, Mutterboden HB 0

Auffüllung, Mittelsand feinsandig HB 0

Mutterboden HB 2

Mulle HB 2

Mulle HB 2

Torf HB 2

Mittelsand, feinsandig, torfig HB 1

Mittelsand, feinsandig HB 1

Mittelsand, feinsandig HB 1

Torf HB 2

bearbeitet 12.12.2025 gefertigt 16.02.2026	Unterschrift im Auftrag	Amts- / Dienstbezeichnung

Ausschreibungszeichnung
 Generaldirektion Wasserstraßen und Schifffahrt
 Wasserstraßen- und Schifffahrtsamt Spree-Havel

OrgEinh Amt	AB	BWaStr Nr	ZB	Kilometer	S	OArt	ObjektidentNr.	Teil	Objekt- ZK	OB
8 1 6		6 6	0 1	3 , 5 2 4	2	1 3 9	3 5 4 4 2 2 2	3 4 0	0 0	W

Objektbenennung	Uferinstandsetzung an 8 komplizierten Einzelstellen zwischen km 3,55 und 3,78 am Teltowkanal
Objektteil	Uferwände
Einzelheit	Schnitte 7 und 8 unterhalb Nathanbrücke

Die Übereinstimmung mit der Ausführung wird bestätigt:	Entwurf Nr. 1 3715.000.5104	Blatt-Nr. 24	DVTU-Identifikation
	Zeichnung Nr.	Maßstab	DVTU-Index
Datum	Unterschrift, Funktion	S 4	1 : 50