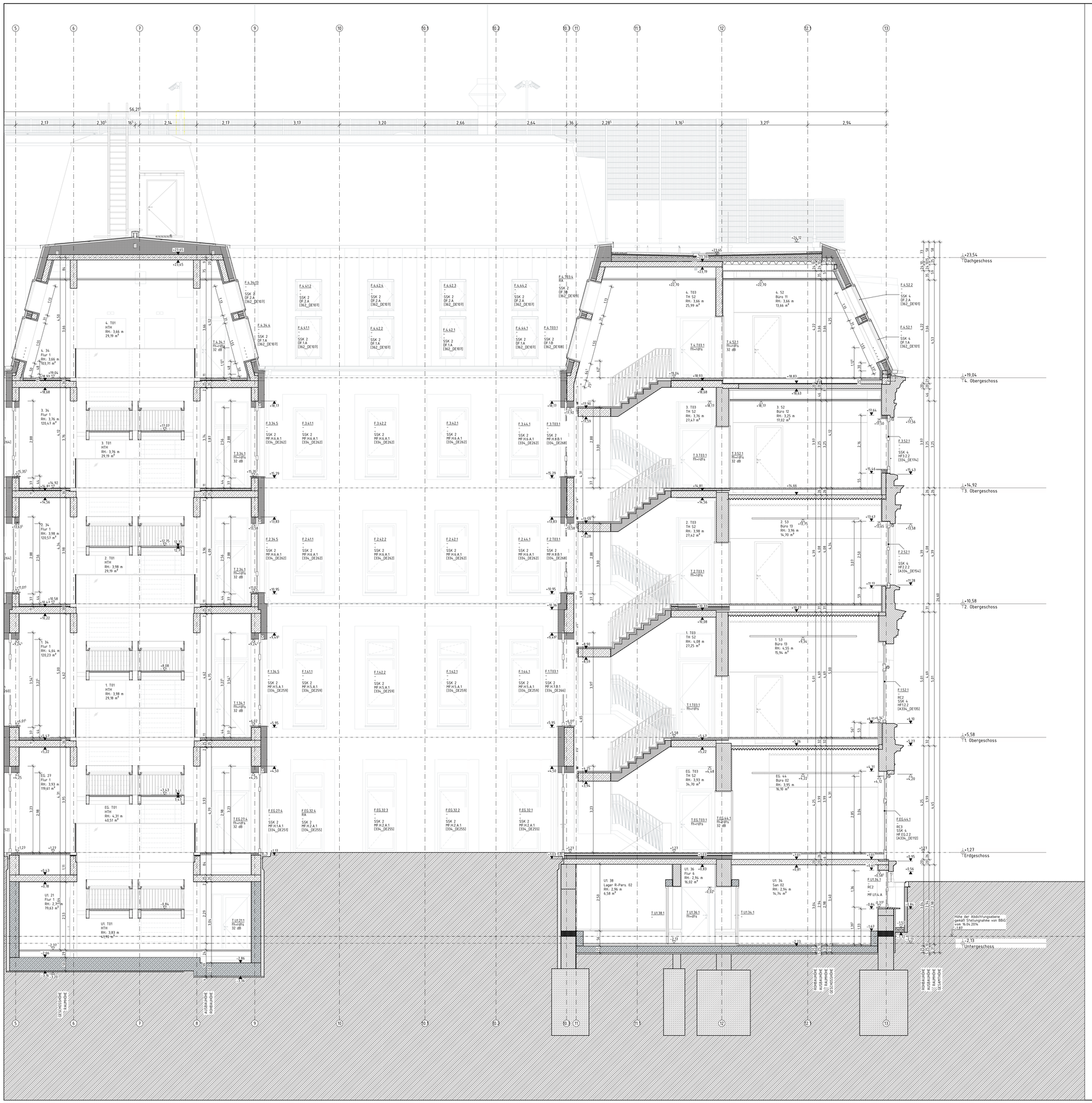

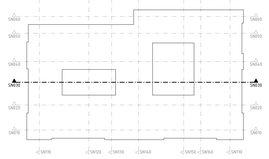

Maße

- Alle Maßangaben auf den Plänen sind vor Beginn der jeweiligen Arbeiten am Bau zu überprüfen. Bei Nichtübereinstimmung mit den tatsächlichen Gegebenheiten ist die Bauleitung unverzüglich zu informieren. Dies gilt auch bei Widersprüchen und/oder erkennbaren Planungsfehlern.
- Höhenkoten beziehen sich auf den relativen Nullpunkt ±0.00.
- Der relative Nullpunkt ±0.00 entspricht +34,17 m ü. NHN.
- Öffnungshöhen von Türen sind Rohbaumaße und beziehen sich auf OKFF des jeweiligen Raumes
- Brüstungshöhen von Fenstern (Rohbau und Ausbau) beziehen sich auf OKFF des jeweiligen Raumes
- Öffnungshöhen von Fenstern mit Brüstung (Rohbau und Ausbau) beziehen sich auf OK Brüstung (Rohbau und Ausbau)
- Öffnungshöhen von Fenstern ohne Brüstung (Rohbau und Ausbau) beziehen sich auf OKFF
- Maße, die mit einer Tilde (~) gekennzeichnet sind, sind Restmaße, die sich aus der Situation im Bestand ergeben. Diese Maßangaben können im Aufmaß von der Angabe im Plan abweichen.

Fachplanungsunterlagen

- Diese Planunterlagen gelten nur in Zusammenhang mit den Fachplanungsunterlagen (Tragwerk, Haustechnik, Schadstoffsanierung usw.)
- Für Rohbauangaben sind insbesondere die Planungen Tragwerk zu beachten.

Legende Allgemein

A) Raumstempel
- Raumnummer
- Raumname
- Raumhöhe
- Nettoraumfläche

B) Detailverweis
- A300 — Kurzbezeichnung des Plans
- oben: Kostengruppe
- DE100 — unten: Planart + Plannummer

C) Höhenkote
- OKFF bez. auf ±0.00
- OKRD bez. auf ±0.00

D) Gültigkeitsgrenze
- Verbindlich gültig ist nur der im Plankopf benannte Teil.

Grundwasser

zeHW 31,10 = -3,07 gemäß FisBroker vom 02.12.2021
zeHGW 32,00 = -2,17 gemäß GWG von BBIG vom 16.04.2014

Abkürzungen

AD	Abhangdecke
ADA	Abhangdecke mit Akustikfunktion
ADAK	Abhangdecke mit Akustik- und Kühlfunktion
ADK	Abhangdecke mit Kühlfunktion
AK	Außenkante
AS	Absturzsicherung
BD	Bodendurchbruch
BDD	Befondeldecke
BMA	Brandmeldeanlage
BP	Bodenplatte
BR	Brüstung
BRH	Brüstungshöhe (von OKFF)
BS	Bodenschütz
BW	Brandwand
DA	Dachaufsicht
DD	Deckendurchbruch
DE	Detail
DF	Dachfläche
DG	Dachgeschoss
df	dichtschließend
dfs	dicht- und selbstschließend
DSe	Deckensegel
EG	Erdgeschoss
ELT	Gewerk Elektrotechnik
FLT	Gewerk Feuerlöschtechnik
FR	Fallrohr
FT	Fördertechnik
fb	feuerbeständig
fh	feuerhemmend
GK	Gipskarton
GLT	Gebäudeleittechnik
H	Gewerk Heizung
IK	Innenkante
K	Gewerk Kälte
KB	Kernbohrung
L	Gewerk Lüftung
MW	Mauerwerk
nb	nicht brennbar
O	Obergeschoss
OK	Oberkante
OKBD	Oberkante Bestandsdecke
OKBP	Oberkante Bodenplatte
OKFF	Oberkante Fertigfußboden
OKFP	Oberkante Fertigpodest
OKRD	Oberkante Rohdecke
OKRP	Oberkante Rohpodest
OKS	Oberkante Sohle
RA	Rohrachse
RB	Rohbau
RBSW	Rohbauschwelle (OK von OKFF)
RD	Rohdecke
rdfs	rauchdicht und selbstschließend
Revi	Revisionsöffnung
RH	Rauhöhe
RK	Revisionsklappe
RW	Regenwasser
S	Gewerk Sanitär
S.	Schacht
SB	Sichtbeton
SSD	Stahlsteindecke
ST	Sturz
StB	Stahlbeton
TB	Trockenbau
U	Untergeschoss
UK	Unterkante
UKDA	Unterkante Deckenanschluss
UKFD	Unterkante Fertigdecke
UKRD	Unterkante Rohdecke
UKST	Unterkante Sturz
UZ	Unterzug
ÜZ	Überzug
WBKD	Weißbetonkappendecke
WD	Wanddurchbruch
wmB	widerstandsfähig gegen mechanische Beanspruchung
WS	Wandschütz
zeHGW	zu erwartender höchster Grundwasserstand
zeMW	zu erwartender mittlerer Grundwasserstand
ZG	Zwischengeschoss

Schraffuren und Symbole

Beton (unbewehrt)		Mauerwerk Bestand		Systemtrennwand		Wärmedämmung	
Stahlbeton		Mauerwerk neu, Kalksandstein, MG II SFK 20, RDK 1,8		Gipskartontrennwand i.LR. d = 125 mm		Perimeterdämmung	
Stahlbeton (wasserundurchlässig)		Mauerwerk neu, Ziegel, MG III verputzt SFK 20, RDK 2,0		Akustikbekleidung i.LR. d = 57 mm		Abgehängte Decke	
Betonwerkstein		Naturstein		Mörtel, Putz		Metall	
Boden, gewachsen		Boden, Baugrubenverfüllung n. DIN 18533-1		Drainage, Kies			
Höhenbezug – Projekt		Planschnitt		Änderungswolke		Bereich ohne Freigabe zur Ausführung	
Höhenbezug – ü. NHN							

Hinweis zu den Grundrissen

Die Grundrisse im Maßstab 1:50 sind zwei Zeichnungen aufgeteilt. Die Gültigkeitsgrenze bei Überschneidungen ergibt sich aus der Gültigkeitsgrenze entsprechend Punkt D.

Schlitze und Durchbrüche sind wie folgt dargestellt:
Grundrisse A300 GR 000 (Architektenplanung):
Grundrisse mit allen zur Ausführung erforderlichen Angaben einschließlich der Symbole für die Schlitze und Durchbrüche, jedoch ohne deren Bezeichnung und Vermaßung.

Grundrisse A300 SD 000 (Schlitz- und Durchbruchsplanung):
Grundrisse mit reduzierter Darstellung (ie wesentlichen Wände und Achsen) sowie den Schlitzen und Durchbrüchen einschließlich deren Bezeichnung und Vermaßung.

Beide Planunterlagen gelten geschossweise nur zusammen. Eine Indizierung erfolgt immer gleichzeitig für beide Planunterlagen.

LEGENDE

Ind	Datum	Änderung Hochbau
H	27.08.2025	
G	02.09.2024	
F	29.01.2024	
C-E	02.05.2023	
B	23.08.2021	
A	16.01.2021	
-	31.03.2020	

Gezeichnet	Geprüft
	VS

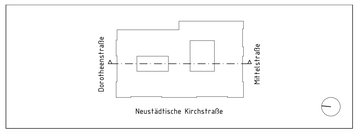

Bundesamt für Bauwesen und Raumordnung

Referat BB II 4
Straße des 17. Juni 112
10623 Berlin
T. +49 30 18401 6201
F. +49 30 18401 8689

BV-Nr. BBR 02468	Bauvorhaben: Herrichtung der Liegenschaft für Zwecke des Deutschen Bundestages	Bauherr/Nutzer: DEUTSCHER BUNDESTAG, Neustädtische Kirchstraße 4-5, 10117 Berlin
Blattgröße 841X1189		
Kurzbezeichnung Plan A300_SN032	Zeichnung: Schnitt Längsschnitt 030 - Teil 2	
Maßstab 1:50		

AKS-Schlüssel Hochbau: D 1 0 1 1 1 7 N 0 4 0 0 A 3 0 0 _ S N 0 3 2 - 2 H - F

Gewerk: HOCHBAU	
Datum: 31.03.2020	

AKS-Schlüssel Fachplaner

Gewerk	Planverfasser Fachplaner
Datum	

AKS-Schlüssel Ausführende Firma

Gewerk	Planverfasser Ausführende Firma
Datum	

H/B = 841.0 / 1189.0 (1.00m²)