

### BFB Thüringen-Erzgebirge

Luftbildkarte  
 AdB Ausschreibung KJ 2026  
 Vorhaben: BAB A4 AS Gera - AS Gera Leumnitz  
 VKE 551-3  
 Maßnahme: Maßnahme E 8  
 Gemarkung: Roben - Flur 3  
 Lage / Koordinaten: 50°56'49.7"N, 12°02'43.7"E

Maßstab: 1:930  
 Datum: 09.12.2025  
 Bearbeitung: BFB-THE

Leistung / Leistungsfläche:  
 Hecke Auf Stock setzen: 1.680m<sup>2</sup>

Hinweis:  
 Die konkreten Leistungsflächen werden vor Leistungsausführung durch den Revierleiter gemeinsam mit dem AN im Gelände festgelegt/ gekennzeichnet.

ücken

F




Roben

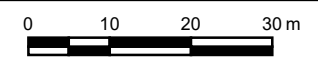
E8

Flur 3

Flur 4

#### LEGENDE

-  A+E-Maßnahmengrenze
-  Leistungsfläche
-  Zuwegung



Arbeitskarte für den internen Gebrauch.  
 Keine Gewähr für die Richtigkeit der Darstellung. Nicht rechtsverbindlich.  
 UTM-Koordinatensystem  
 Zone 32 (Mittelmeridian 9°)  
 Ellipsoid GRS80 und Datum ETRS89

© GeoBasis-DE / BKG 2025  
 © GDLTh dLde/hv.2.0  
 © GeoBasisDE/TLVermGeo  
 Flst.-Liste Stand: 04/2014  
 ALKIS-Katasterdaten Stand: 01/2014  
 Quelle der Flurstücke:  
 Auszug aus den Geobasisdaten,  
 © GeoBasisDe / TLVermGeo 2014