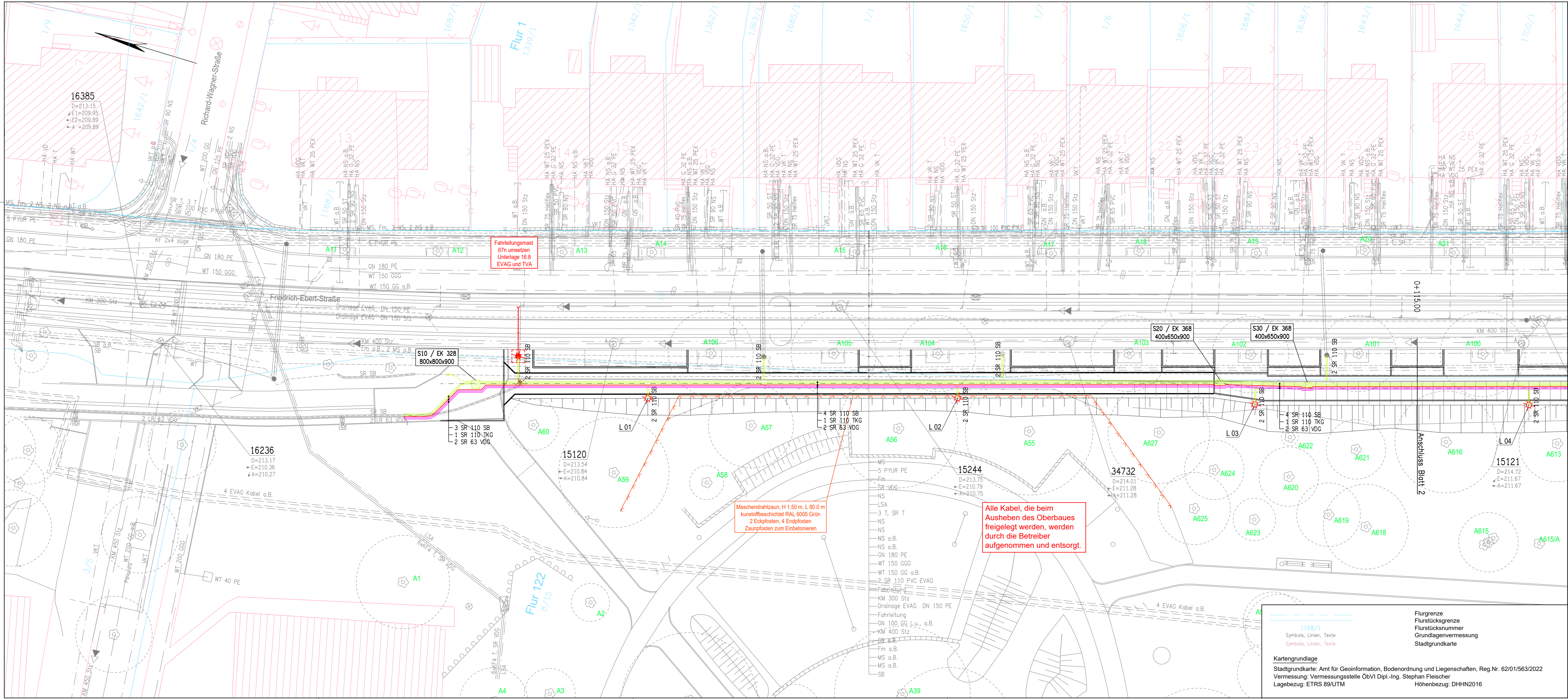


0966\_Erfurt\_GehRadweg\_Südpark/5\_GehRadweg/DWG/05\_4\_Koordinierter\_Leitungsplan\_01.dwg

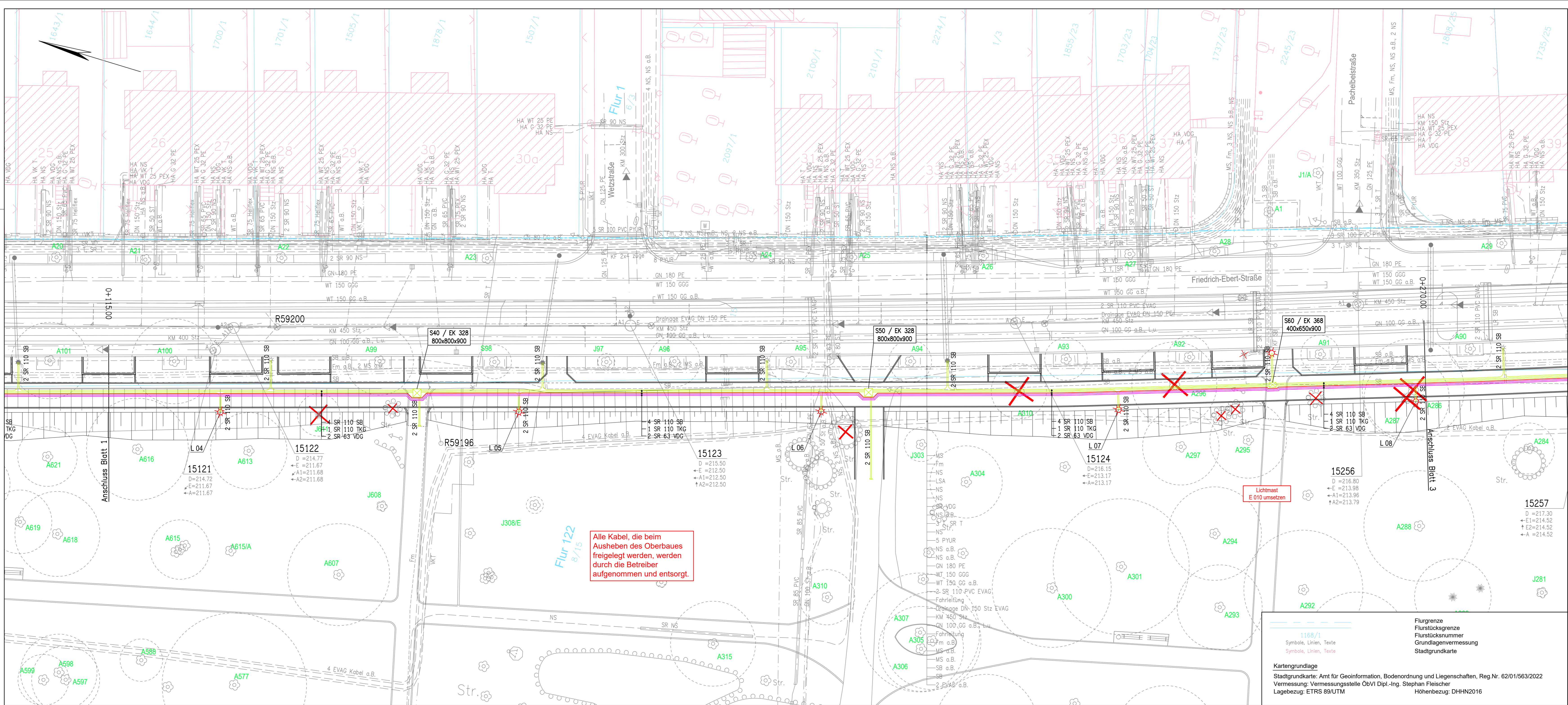


Zeichenerklärung		
Bestand	Planung	Bezeichnung (Betreiber)
		Regenwasserkanal (EEB)
		Schmutzwasserkanal (EEB)
		Mischwasserkanal (EEB)
		Mischwasserkanal (unbekannt)
		Straßenablauf mit Anschlussleitung (TVA)
		Gleisdrainage (EVAG)
		Trinkwasserleitung (ThuWa)
		Niederdruckgasleitung (SWE)
		Lichtsignalanlagen (TVA)
		Mittelspannungskabel (SWE)
		Niederspannungskabel (SWE)
		Informationskabel (SWE)
		Schutzrohre (SWE)
		Bahnstromkabel (EVAG)
		Stromkabel (SB)
		Schutzrohre (SB)
		Kabelschächte (SB)
		Telefonkabel (PYUR)
		Telefonkabel (DTAG)
		Schutzrohre (DTAG)
		Telefonkabel (VDG)
		Schutzrohre (VDG)
		Schutzrohre nach Telekommunikationsgesetz (TKG)
		Oberleitung (EVAG)
		Lage unsicher / ohne Angabe / außer Betrieb

**Anmerkung**

Der Kabel- und Leitungsbestand wurde nachrichtlich aus den Bestandsplänen der Versorgungsunternehmen sowie anderer Beteiligter übernommen.

Ausschreibungsunterlage			
Auftraggeber:		Tiefbau- und Verkehrsamt	
		Steinplatz 1 99085 Erfurt Tel. 0361/6550	
Unterlage:		5.4	
Blatt-Nr.:		1	
Datum:		11/2025	
Maßnahmenbezeichnung:		Unterlagenbezeichnung:	
Rad- und Gehweg		Koordinierter	
Friedrich-Ebert-Straße entlang des Südparks		Leitungsplan	
TVA-Projekt	100178	STP-Projekt-Nr.:	966
aufgestellt und geprüft:		bestätigt:	
Erfurt, den .....		Erfurt, den .....	
Tiefbau- und Verkehrsamt Abteilung Bau		Tiefbau- und Verkehrsamt Abteilung Straße/Brücke	



Alle Kabel, die beim Ausheben des Oberbaues freigelegt werden, werden durch die Betreiber aufgenommen und entsorgt.

1168/1  
Symbole, Linien, Texte  
Symbole, Linien, Texte

Kartengrundlage  
Stadtgrundkarte: Amt für Geoinformation, Bodenordnung und Liegenschaften, Reg.Nr. 62/01/563/2022  
Vermessung: Vermessungsstelle ÖbvI Dipl.-Ing. Stephan Fleischer  
Lagebezug: ETRS 89/UTM

Flurgrenze  
Flurstücksgrenze  
Flurstücksnummer  
Grundlagenvermessung  
Stadtgrundkarte

Flurgrenze  
Flurstücksgrenze  
Flurstücksnummer  
Grundlagenvermessung  
Stadtgrundkarte

Zeichenerklärung

Bestand	Planung	Bezeichnung (Betreiber)
		Regenwasserkanal (EEB)
		Schmutzwasserkanal (EEB)
		Mischwasserkanal (EEB)
		Mischwasserkanal (unbekannt)
		Straßenablauf mit Anschlussleitung (TVA)
		Gleisdrainage (EVAG)
		Trinkwasserleitung (ThuWa)
		Niederdruckgasleitung (SWE)
		Lichtsignalanlagen (TVA)
		Mittelspannungskabel (SWE)
		Niederspannungskabel (SWE)
		Informationskabel (SWE)
		Schutzrohr (SWE)
		Bahnstromkabel (EVAG)
		Stromkabel (SB)
		Schutzrohr (SB)
		Kabelschächte (SB)
		Telefonkabel (PYUR)
		Telefonkabel (DTAG)
		Schutzrohr (DTAG)
		Telefonkabel (VDG)
		Schutzrohr (VDG)
		Schutzrohr nach Telekommunikationsgesetz (TKG)
		Oberleitung (EVAG)
		Lage unsicher / ohne Angabe / außer Betrieb

Anmerkung  
Der Kabel- und Leitungsbestand wurde nachrichtlich aus den Bestandsplänen der Versorgungsunternehmen sowie anderer Beteiligten übernommen.

Ausschreibungsunterlage

Auftraggeber:  
**Erfurt**  
LANDESHAUPTSTADT  
THÜRINGEN  
Stadtverwaltung

Tiefbau- und Verkehrsamt  
Steinplatz 1  
99085 Erfurt  
Tel. 0361/6550

Unterlage:  
5.4  
Blatt-Nr.:  
2  
Datum:  
11/2025

Maßnahmenbezeichnung:  
Rad- und Gehweg  
Friedrich-Ebert-Straße entlang des Südparks

Unterlagenbezeichnung:  
Koordinierter  
Leitungsplan

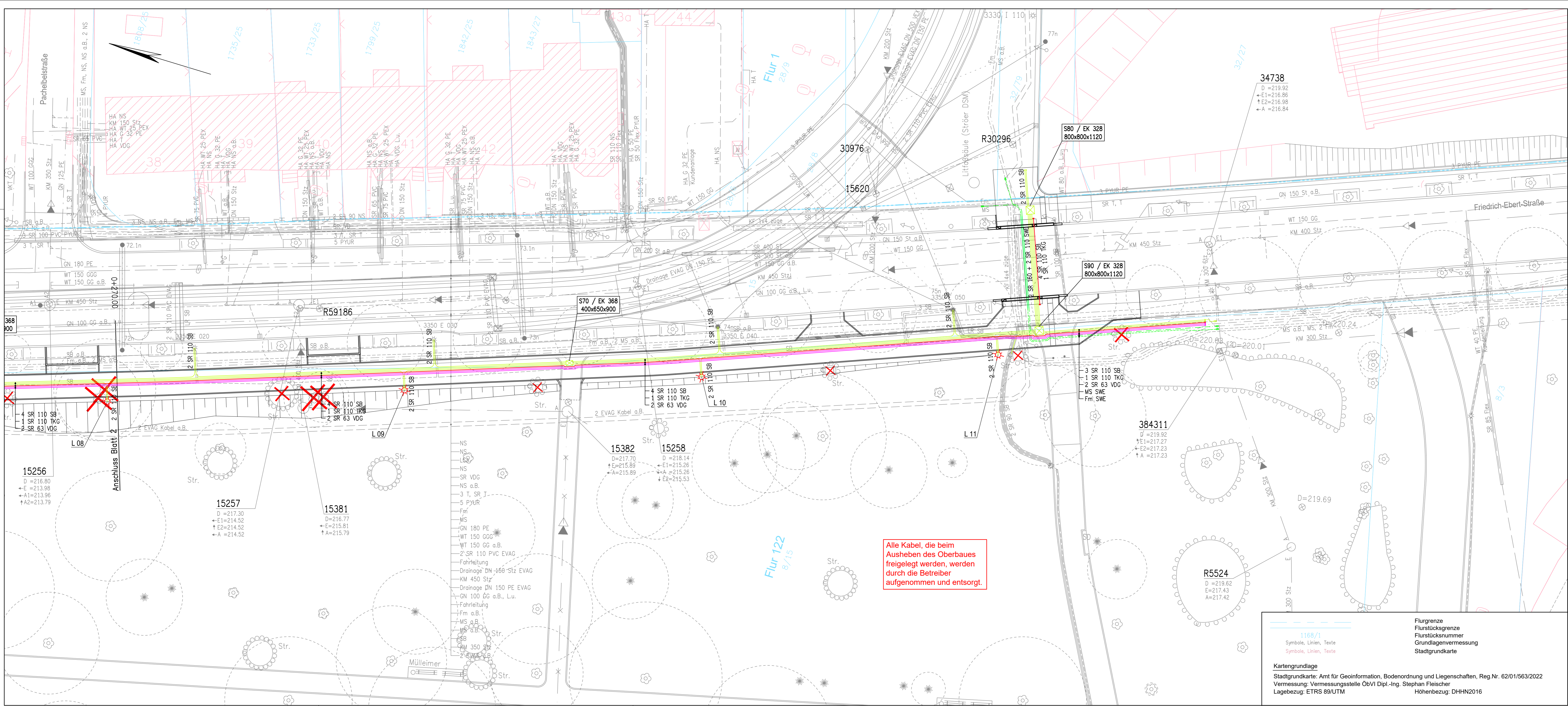
TVA-Projekt  
100178  
aufgestellt und geprüft:  
Erfurt, den .....

STP-Projekt-Nr.:  
966  
bestätigt:  
Erfurt, den .....

Maßstab:  
1:200

Tiefbau- und Verkehrsamt  
Abteilung Bau

Tiefbau- und Verkehrsamt  
Abteilung Straße/Brücke



Zeichenerklärung		
Bestand	Planung	Bezeichnung (Betreiber)
		Regenwasserkanal (EEB)
		Schmutzwasserkanal (EEB)
		Mischwasserkanal (EEB)
		Mischwasserkanal (unbekannt)
		Straßenablauf mit Anschlussleitung (TVA)
		Gleisdrainage (EVAG)
		Trinkwasserleitung (ThuWa)
		Niederdruckgasleitung (SWE)
		Lichtsignalanlagen (TVA)
		Mittelspannungskabel (SWE)
		Niederspannungskabel (SWE)
		Informationskabel (SWE)
		Schutzrohr (SWE)
		Bahnstromkabel (EVAG)
		Stromkabel (SB)
		Schutzrohr (SB)
		Kabelschächte (SB)
		Telefonkabel (PYUR)
		Telefonkabel (DTAG)
		Schutzrohr (DTAG)
		Telefonkabel (VDG)
		Schutzrohr (VDG)
		Schutzrohr nach Telekommunikationsgesetz (TKG)
		Oberleitung (EVAG)
		Lage unsicher / ohne Angabe / außer Betrieb

**Anmerkung**

Der Kabel- und Leitungsbestand wurde nachrichtlich aus den Bestandsplänen der Versorgungsunternehmen sowie anderer Beteiligter übernommen.

Ausschreibungsunterlage			
Auftraggeber:		Unterlage:	
<b>Erfurt</b> LANDESHAUPTSTADT THÜRINGEN Stadtverwaltung		Tiefbau- und Verkehrsamt Steinplatz 1 99085 Erfurt Tel. 0361/6550	
Blatt-Nr.:		3	
Datum:		11/2025	
Maßnahmenbezeichnung:		Unterlagenbezeichnung:	
Rad- und Gehweg Friedrich-Ebert-Straße entlang des Südparks		Koordinierter Leitungsplan	
TVA-Projekt	100178	STP-Projekt-Nr.:	966
aufgestellt und geprüft:		bestätigt:	
Erfurt, den .....		Erfurt, den .....	
Tiefbau- und Verkehrsamt Abteilung Bau		Tiefbau- und Verkehrsamt Abteilung Straße/Brücke	