

Dokumentation der Suchschachtung vom 17.06. bis 19.06.2024

zum

Radweg Friedrich-Ebert-Straße am Südpark

Stand: 19.06.2024



### Inhaltsverzeichnis

Suchschachtung 1 (bei Baum A85) .....	2
Suchschachtung 2 (bei Baum A87).....	5
Suchschachtung 3 (bei Baum A94) .....	6
Suchschachtung 4 (bei Baum A95) .....	7
Suchschachtung 5 (bei Baum A100).....	8
Suchschachtung 6 (bei Baum A100) .....	9
Suchschachtung 7 (bei Baum A57) .....	10
Lageplan der Suchschachtung .....	11

Suchschachtung 1 (bei Baum A85)




Abbildung 1 Suchschachtung 1 Übersichtsfoto



Abbildung 2 Standort der Grabung vor der Durchführung der Grabung



Lage der  
Starkwurzeln  
Auf einer Breite von  
60 cm und auf  
Höhe OK Gelände

Grabung 1  
19.06.2024 09:41:04

Abbildung 3 Lage der vorgefundenen Wurzeln



Die am höchsten  
gelegenen  
Starkwurzeln liegen auf  
gleicher Höhe wie die  
Schnittkanten der  
angrenzenden  
Asphaltflächen.

Grabung 1  
19.06.2024 09:42:16

Abbildung 4 Höhenmäßige Lage der Wurzeln



Herausgehobener Bord –  
Wurzelverlauf zwischen  
OK Fundament  
Friedhofsmauer und  
Bordunterkante vermutet.

Oberflächlich  
verlaufende Wurzel

Abbildung 5 nördlich der Suchschachtung 1

Suchschachtung 2 (bei Baum A87)

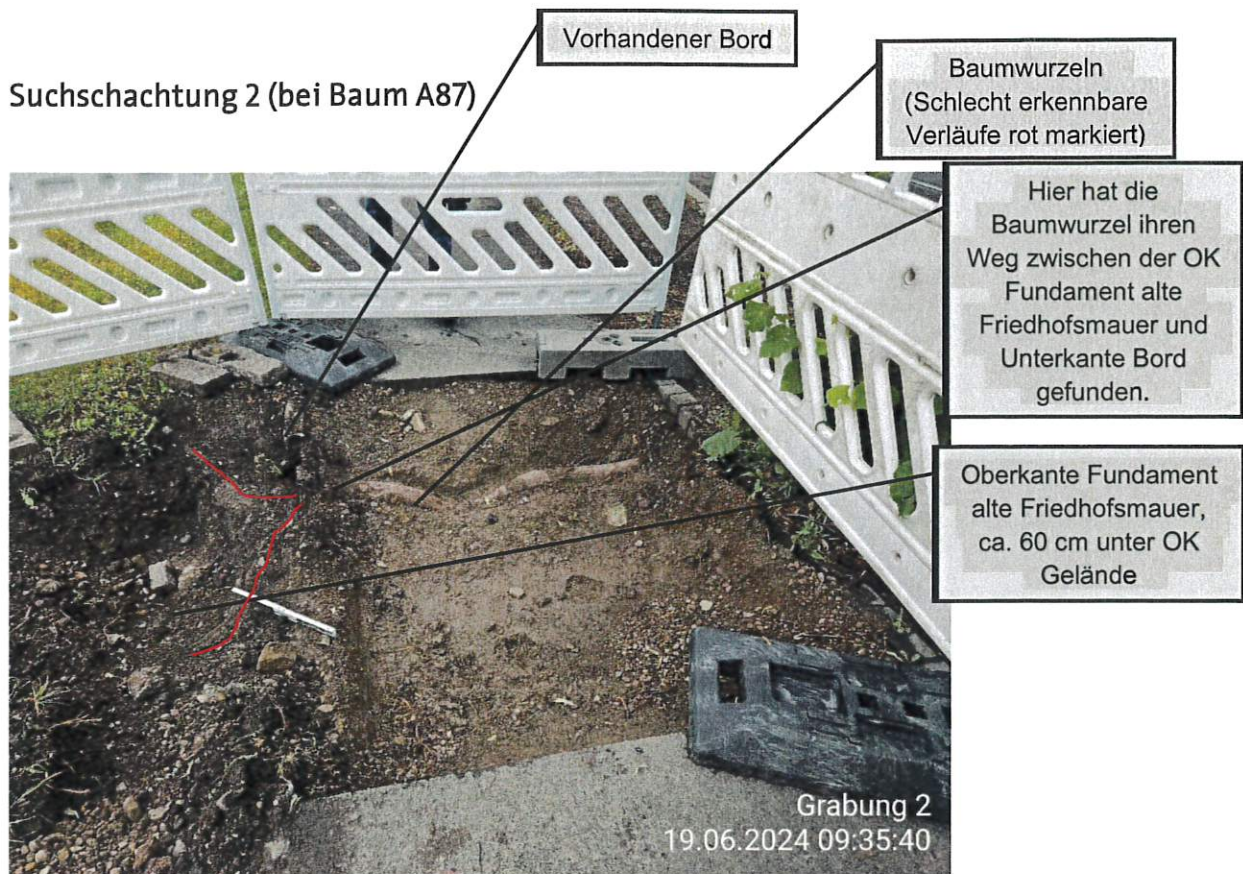


Abbildung 6 Suchschachtung 2 Übersichtsfoto



Abbildung 7 Lage der vorgefundenen Wurzeln

### Suchschachtung 3 (bei Baum A94)



Abbildung 8 Suchschachtung 3 Übersichtsfoto



Abbildung 9 Lage der vorgefundenen Wurzel

## Suchschachtung 4 (bei Baum A95)




Abbildung 10 Suchschachtung 4 Übersichtsfoto



Abbildung 11 Suchschachtung 4

## Suchschachtung 5 (bei Baum A100)



Abbildung 12 Suchschachtung 5 Übersichtsfoto



Abbildung 13 Suchschachtung 5

## Suchschachtung 6 (bei Baum A100)

Die Suchschachtung erfolgte in der Baumreihe -zwischen dem Radweg und der Friedrich-Ebert-Straße.




Abbildung 14 Suchschachtung 6 Übersichtsfoto



Abbildung 15 Suchschachtung 6

### Suchschachtung 7 (bei Baum A57)

Die Suchschachtung erfolgte in der Grünfläche westlich des Radweges.

Der Bereich der Suchschachtung ist beim aktuellen Planungsstand Teil des Rad- Gehweges

Es sind flächig Starkwurzeln vorhanden.



Abbildung 16 Suchschachtung 7 Übersichtsfoto

