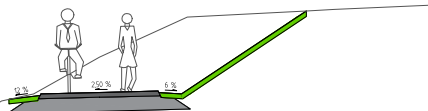
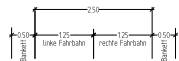
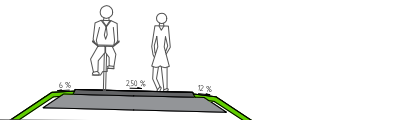
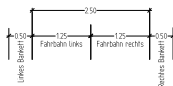


Straßenquerschnitt Bereich 2

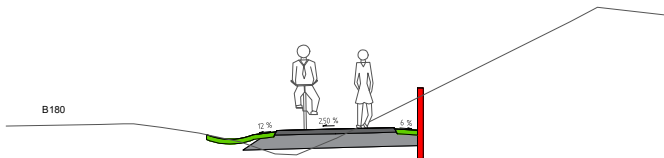
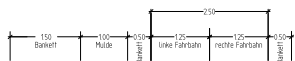
Bereich "Marienberge"



Bereich "Ententeich"



Bereich parallel zur "B180"



Stadt Freiburg (Unstrut) über Verbandsgemeinde Unstruttal Markt 1 06632 Freiburg (Unstrut)	
---	--

Ausschreibungsunterlage

Straße: Merseburger Straße		Nächster Ort:		Straßenquerschnitte
NK	Stat.	NK	Stat.	
				Maßstab: 1:50

Gemeinsamer Rad-Gehweg Merseburger Straße bis Anbindung Ententeich

aufgestellt: Stadt Freiburg (Unstrut)	überprüft/ genehmigt: Stadt Freiburg (Unstrut)
Im Auftrag:	Im Auftrag:
Freiburg (Unstrut), den2026	Freiburg (Unstrut), den2026