

**Zustimmungen der Medienträger**

Nr.	Einrichtung ( Versorgungsunternehmen und Ämter )	Zustimmung		Geschäftszeichen	Bemerkungen
		Antrag	Antwort		
1	Unterhaltungsverband Seege/Aland, Bahnstr. 15, 39615 Seehausen	31.03.2015	07.04.2015	Mei/Stü.	keine Anlagen im Bereich vorhanden
2	Landesamt für Verm. u. Geoinformation Sachsen-Anhalt, Scharnhorststr. 89 , 39576 Stendal	31.03.2015	10.04.2015	52b-V24-5003361/2015-5	keine Bedenken gegen Durchführung der Maßnahme, Erlaubnisnummer für Planungsunterlage: 010312
3	Deutsche Telekom AG, PTI 24 gemäß Trassenauskunft der Telekom <a href="https://trassenauskunft-kabel.telekom.de">https://trassenauskunft-kabel.telekom.de</a>		11.12.2019	Referenz: 13112224	keine Anlagen im Bereich vorhanden
4	Avacon AG, Bahnhofstr. 13, 39307 Genthin	31.03.2015	17.10.2017	549887	Mittel- und Niederspannungsleitungen im Bereich vorhanden
5	50Hertz Transmission GmbH, Rogätzer Str. 7j, 39326 Wolmirstedt	31.03.2015	01.04.2015	Reg.-Nr.: B163/1/2015	keine Anlagen im Bereich vorhanden
6	GDMcom mbH, FB Genehmigungswesen, Maximilianallee 4, 04129 Leipzig	31.03.2015	21.04.2015 26.05.2015	07403/15/ GEN/Se 07403/15/227 geplant	Zwischennachricht: wahrscheinlich unterirdische Leitungen im Bereich vorhanden keine Anlagen der VGS vorhanden Maßnahme berührt landesplanerisch beurteilte Trasse aus 2001 der Ferngasleitung (FGL) 227 der Verbundnetz Gas AG. Die Planungen wurden eingestellt.
7	Landkreis Stendal, Gefahrenabwehrbehörde, Hospitalstr. 1-2, 39576 Stendal	31.03.2015	07.05.2015	32.01.03-72-2015	keine Belastung der Flächen durch Kampfmittel bekannt
8	Landesamt für Denkmalpflege und Archäologie Sachsen-Anhalt, Landesmuseum für Vorgeschichte, Richard-Wagner-Str. 9, 06114 Halle	31.03.2015	15.04.2015	15-07462-41.1/Pa,Schi	archäologische Kulturdenkmale im Bereich vorhanden, Antrag auf denkmalschutzrechtliche Genehmigung notwendig
9	WSA Magdeburg, Postfach 4154, 39016 Magdeburg	31.03.2015	-per Mail- 27.04.2015	3-213.2/86	keine Kommunikationskabel im Bereich vorhanden

Nr.	Einrichtung	Zustimmung		Geschäftszeichen	Bemerkungen
10	DOW Pipeline Gesellschaft mbH & Co. KG, Rohstoffpipeline Rostock-Böhlen, Werkstr. 1, 04564 Böhlen	04.12.2017	18.12.2017  - per Mail - 15.01.2018	671/2017	grundsätzliche Zustimmung, digitale Leitungsdaten beim Vermessungsbüro Schmitt (034206-6280; <a href="mailto:info@vb-schmitt.de">info@vb-schmitt.de</a> ) zu erfragen, Übergabe von Detailplanung für den Bereich der Schutzstreifen, u.U. Versetzung einer Markierungssäule notwendig Übergabe georeferenten graphischen Verlauf der Dow Pipeline RRB sowie eine Übersichtskarte

# Unterhaltungsverband „SEEGE/ALAND „

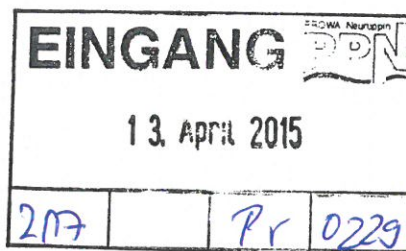
Körperschaft des öffentlichen Rechts

UHV „ Seege/Aland „, Bahnstraße 15, 39615 Seehausen

Bahnstraße 15, UHV " Seege/Aland "  
39615 Seehausen, Telefon : 039386-53292

PPN  
Planungsgesellschaft für Wasserbau  
& Wasserwirtschaft mbH  
Straße des Friedens 2a

16816 Neuruppin





Ihre Zeichen

Unsere Zeichen  
Mei/Stü.

Datum  
07.04.2015

**Rechter Alanddeich II, Deich-km 12,0 ... 16,5, Brücke Wahrenberg-Schöpfwerk Wahrenberg**

Sehr geehrte Damen und Herren,

mit der oben geplanten Maßnahme werden keine Gewässer 2. Ordnung berührt.

Mit freundlichem Gruß

Klaus-Peter Meißner  
Geschäftsführer

Anlage: Kartenauszug

Geschäftsführer :  
Klaus-Peter Meißner

Verbandsvorsteher :  
Joachim Hallmann

Geschäftsstelle :  
Bahnstraße 15  
39615 Seehausen  
Tel. 039386-53292  
FAX : 039386-75241

Bankverbindung :  
DKB  
IBAN: DE1912030000018093104  
SWIFT: BYLADEM1001  
E-mail : seegealand@arcor.de



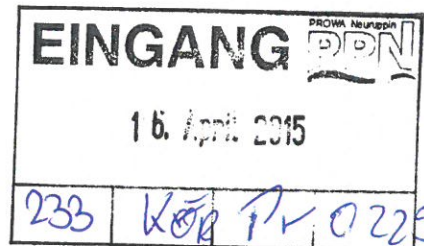
 KOPIE



SACHSEN-ANHALT

Landesamt für Vermessung und Geoinformation Sachsen-Anhalt  
Scharnhorststraße 89, 39576 Stendal

Planungsgesellschaft für Wasserbau &  
Wasserwirtschaft mbH  
Straße des Friedens 2a  
16816 Neuruppin



Landesamt für  
Vermessung  
und Geoinformation



**Rechter Alanddeich II, Deich-km 12,0 ... 16,5, Brücke Wahrenberg -  
Schöpfwerk Wahrenberg  
hier: Stellungnahme als Träger öffentlicher Belange**

Stendal, 16.04.2015

Ihr Zeichen/Ihre Nachricht:  
KöR/Gö/0229/95

Mein Zeichen/Meine Nachricht:  
52b - V24-5003361/2015-5

bearbeitet von:  
Frau Peters

Telefon: 03931 252-420

Sehr geehrte Damen und Herren,  
gegen die Planung und Durchführung der o. g. Maßnahme bestehen seitens  
des Landesamtes für Vermessung und Geoinformation Sachsen-Anhalt  
(LVerGeo LSA) keine Bedenken.

**Öffnungszeiten des  
Geokompetenz-Centers**  
Mo – Fr 8 – 13 Uhr

zusätzlich für Antragsannahme  
und Information:  
Di 13 – 18 Uhr

Grundsätzlich sind die Belange des LVerGeo LSA in folgenden Punkten  
betroffen:

1. Das auf der Planunterlage für die Vervielfältigungserlaubnis der Topogra-  
phischen Karte angegebene Az.: A18-T3814109 ist nicht gültig.

Die Erlaubnis zur Vervielfältigung und Verbreitung der Liegenschaftskarte so-  
wie der Topographischen Karte und Auszüge aus der Landesluftbildsammlung  
als Planunterlage ist im Geoleistungspaket MLU mit der Erlaubnisnummer  
**010312** enthalten.

**Auskunft und Beratung**  
Telefon: 0391 567-8585  
Fax: 0391 567-8686  
E-Mail: [service@  
lvermgeo.sachsen-  
anhalt.de](mailto:service@lvermgeo.sachsen-anhalt.de)

Mit freundlichen Grüßen  
Im Auftrag

  
Henrik Beul

**Standort Stendal**  
Telefon: 03931 252-0  
Fax: 03931 252-499  
E-Mail: [poststelle.stendal@  
lvermgeo.sachsen-  
anhalt.de](mailto:poststelle.stendal@lvermgeo.sachsen-anhalt.de)  
Internet: [www.lvermgeo.  
sachsen-anhalt.de](http://www.lvermgeo.sachsen-anhalt.de)

Landeshauptkasse Sachsen-Anhalt  
Deutsche Bundesbank,  
Filiale Magdeburg  
BLZ 810 000 00  
KTO 810 015 00  
Ust-IdNr. DE 232963370



---

## Aufgrabungsanzeige Fremder - Trassenauskunft Kabel - Bestätigung

---

Referenznummer: 13112224  
Datum: 11.12.2019 14:25  
Gültig bis: 10.01.2020

### Herkunft:

TI NL: Ost  
PTI: 24 Sachsen-Anhalt  
Straße: Listemannstrasse 6  
PLZ Ort: 39104 Magdeburg  
Tel: -  
Fax: 0391/580240738

### 1. Aufgrabungsanzeige:

Art der Anzeige: Anwendung Trassenauskunft Kabel

Firma: PROWA Neuruppin  
Straße: Straße des Friedens 2a  
PLZ Ort: 16816 Neuruppin

Auftraggeber des Bauvorhaben:  
Landesbetrieb für Hochwasserschutz und Wasserwirtschaft Sachsen-Anhalt

Sparte:  
Tiefbau

### 2. Ort der Aufgrabung:

39615 Aland Pollitz Hauptstr. 30 | Rechter Alanddeich westlich der Alandbrücke nach Wahrenberg

### 3. Bauvorhaben am Ort der Aufgrabung:

Deichsanierung

### 4. Eingewiesen wurde:

Benutzerkennung: takiwv7l6pb

### 5. Gefährdete Telekommunikationsanlagen (TK- Anlagen, Fernmeldeanlagen)

Die Lage gefährdeter TK- Anlagen (Kabelanlagen, Erdkabel, u.a.) der Deutschen Telekom wird, mittels dem/den nachfolgenden Planausschnitt/en offen gelegt. **Ohne Planunterlagen ist die Aufgrabungsanzeige Fremder gegenstandslos.** Gültig sind nur die Planausschnitte mit der o.g. Referenznummer. Bei Tiefbauarbeiten in der Nähe von TK-Anlagen ist die Kabelschutzanweisung (KSA) zu beachten, sowie das **Gültigkeitsdatum** der Planausschnitte.

**Die Vertragsbedingungen des Dienstes "Trassenauskunft Kabel", sowie die aktuelle Kabelschutzanweisung (KSA) sind bekannt und werden akzeptiert.**



Avacon Netz GmbH· Anderslebener Straße 62 · Oschersleben

PROWA Neuruppin  
Steffen Krei  
Straße des Friedens 2a  
16816 Neuruppin

Avacon Netz GmbH  
Anderslebener Straße 62  
39387 Oschersleben  
www.avacon.de

Jacqueline Kruse  
T 03949/93731556  
Leitungsauskunft  
@avacon.de

17.10.2017

Allgemeine Kategorie Maßnahme mit elektr. Beeinflussung

**Baumaßnahme:** HWSB rechter Alanddeich, D-km 14,0-16,4, Pollitzer Brücke - Schöpfwerk  
Wahrenberg;

Besonderheiten: Keine Besonderheiten;

Tief- & Straßenbau: Sonstiger Tief- & Straßenbau

**Ihr Zeichen:** PAP409452

**Unsere Vorgangsnummer:** 549887 (bitte bei Schriftverkehr stets mit angeben)

Sehr geehrte Damen und Herren,

als Anlage erhalten Sie die von Ihnen angeforderten Unterlagen.

## 1. Antrag

### 1.1 Kontakt

Steffen Krei  
T: +49 3391 2218

### 1.2 Bauausführender (falls abweichend vom Antragssteller)

### 1.3 Baumaßnahme

HWSB rechter Alanddeich, D-km 14,0-16,4, Pollitzer Brücke - Schöpfwerk  
Wahrenberg;  
Besonderheiten: Keine Besonderheiten;  
Tief- & Straßenbau: Sonstiger Tief- & Straßenbau PAP409452

### 1.4 Auskunftsbereich (PLZ, Ort, Ortsteil, Straße, ggf. Koordinaten in ETRS89/UTM32)

39615 Pollitz  
Rosenwinkel 7

### 1.5 Genaue räumliche Abgrenzung der verlangten Auskunft laut Lageplan

Siehe Leitungsauskunft

Geschäftsführer  
Susanne Fabry  
Jörg Maaß  
Rainer Schmittdiel

Sitz: Helmstedt  
Amtsgericht Braunschweig  
HRB 203312  
Ust.-Id.-Nr. DE 281304797

**Zertifiziert**  
**Nach ISO 14001, 50001**  
**OHSAS 18001**

1.6 Vorgesehene Bauzeit

Vom 18.10.2017 bis zum 04.04.2018

1.7 Bemerkungen

---

Unsere Vorgangsnummer: 549887

- Gastransport (Gas HD)
- Hochspannung
- Fernmelde
- Fernwärme
- Mittelspannung
- Niederspannung
- Beleuchtung
- Gas (ND, MD)
- Wasser

Übergebene Unterlagen:

- Lageplan
- Übersichtsplan
- Einmessungsrisse
- Leitungsschutzanweisung
- Sonstiges:

### 3. Örtliche Einweisung / Ansprechpartner

- Örtliche Einweisung notwendig

Vorgehensweise bei einer örtlichen Einweisung:

Bitte umgehend mit dem zuständigen Ansprechpartner einen Termin vereinbaren.

Die Durchführung des Einweisungstermins muss auf diesem Formular durch die Unterschrift von Avacon Netz GmbH und Ihrem Unternehmen bestätigt werden.

Der Sachbearbeiter kann nur für die angegebene Sparte eine Auskunft erteilen. Daher Bitte mit allen aufgeführten Ansprechpartnern für die jeweilige Sparte Kontakt aufnehmen.

<b>Ansprechpartner</b>		<input type="checkbox"/> eintragen			
Sparte	Ansprechpartner		Termin durchgeführt am	Unterschrift Avacon Netz GmbH	Unterschrift Unternehmen
_____	_____		_____	_____	_____
Telefon	Mobil		_____	_____	_____
_____	_____		_____	_____	_____
Telefon	Mobil		_____	_____	_____
_____	_____		_____	_____	_____
Telefon	Mobil		_____	_____	_____
_____	_____		_____	_____	_____
Telefon	Mobil		_____	_____	_____
Mittelspannung	_____		_____	_____	_____
_____	_____		_____	_____	_____
Telefon	Mobil		_____	_____	_____
Niederspannung	_____		_____	_____	_____
_____	_____		_____	_____	_____
Telefon	Mobil		_____	_____	_____
_____	_____		_____	_____	_____
Telefon	Mobil		_____	_____	_____
_____	_____		_____	_____	_____
Telefon	Mobil		_____	_____	_____
_____	_____		_____	_____	_____
Telefon	Mobil		_____	_____	_____

**4. Wichtige Hinweise und besondere Sicherheitsmaßnahmen:**

**Wenn trotz aller Vorsicht eine Kabel- oder Rohrleitung beschädigt worden ist, sind unbedingt folgende Punkte zu beachten:**

Schadenstelle sofort räumen und absperren!  
Unverzüglich unsere zuständige Störungsstelle benachrichtigen!

<b>Störungsstellen-Nr.</b>	<b>Gas</b>	<b>0800 / 4 28 22 66</b>
	<b>Strom / Wasser / Wärme</b>	<b>0800 / 0 28 22 66</b>

Dies gilt auch für geringfügige Beschädigungen des äußeren Kabelmantels bzw. der Rohrumhüllung, da hieraus bei Nichtbeachtung schwerwiegende Folgeschäden mit hohen Kosten für den Schadensverursacher entstehen können.

Der Auskunftsbereich ist unbedingt einzuhalten.

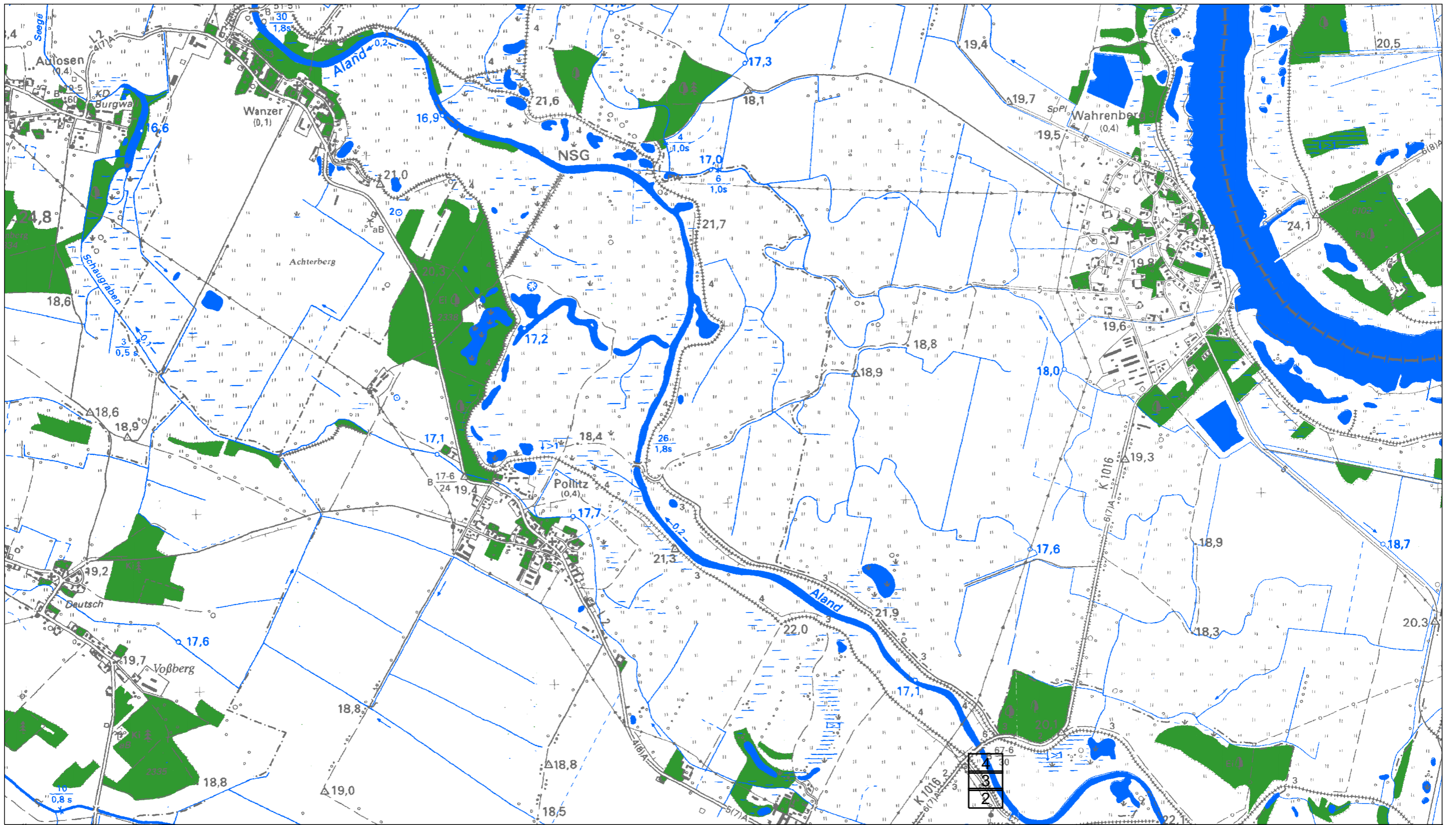
Die mitgelieferte Leitungsschutzanweisung ist unbedingt zu beachten.

Zusätzliche Hinweise sind dem "Merkheft für Baufachleute", herausgegeben von der VDEW-Landesgruppe Niedersachsen/Bremen, zu entnehmen.

Weiterhin ist zu beachten, dass diese Auskunft maximal vier Wochen ab dem 17.10.2017 gültig ist.

Dieses Schriftstück wurde maschinell erstellt und trägt keine Unterschrift.

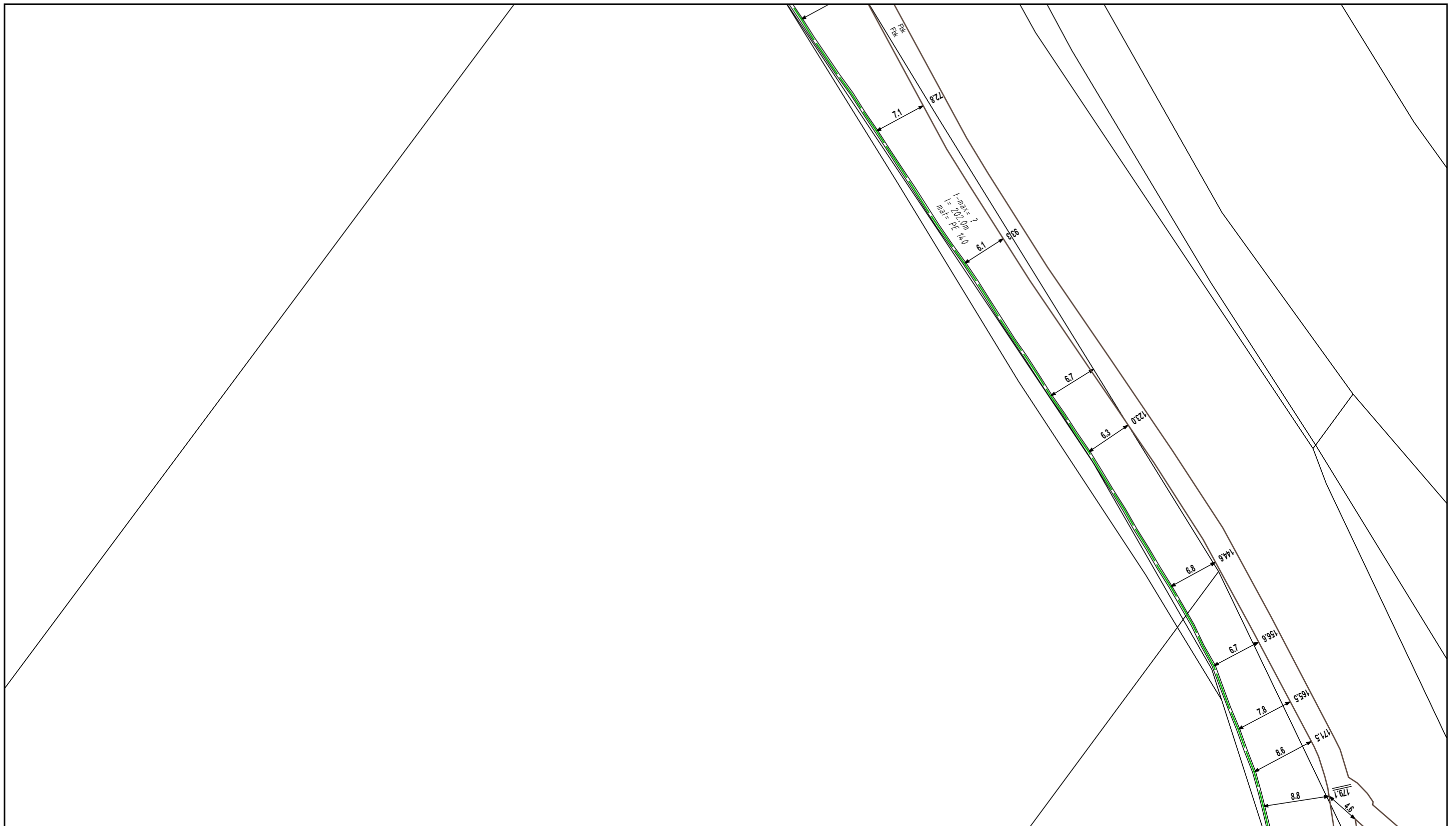
Mit freundlichen Grüßen  
Avacon Netz GmbH



Diese Planunterlage ist Eigentum der Avacon Aktiengesellschaft  
 Nachdruck oder Vervielfältigung nur mit Genehmigung des Eigentümers  
 Die Weitergabe dieses Planes an Dritte bedarf unserer Genehmigung

Genauere Lage und Tiefe unserer Anlage sind durch Handschachtung zu ermitteln  
 Parallel zu Mittelspannung u. Ferngastrassen können sich Fernmeldekabel  
 (LWL/CU) in einem Abstand von maximal 1 m, gewöhnlich jedoch 0,4 m befinden.

	<b>avacon</b>		Auskunft / Fortführung
	Maßstab: 1:21217		Druckdatum: 17.10.2017
			Ort: Pollitz
	1 / 4		Straße:
		Sparte(n):	Niederspannung



Diese Planunterlage ist Eigentum der Avacon Aktiengesellschaft  
 Nachdruck oder Vervielfältigung nur mit Genehmigung des Eigentümers  
 Die Weitergabe dieses Planes an Dritte bedarf unserer Genehmigung

Genauere Lage und Tiefe unserer Anlage sind durch Handschachtung zu ermitteln  
 Parallel zu Mittelspannung u. Ferngasstrassen können sich Fernmeldekabel  
 (LWL/CU) in einem Abstand von maximal 1 m, gewöhnlich jedoch 0,4 m befinden.

	<b>avacon</b>		Auskunft / Fortführung
			Druckdatum: 17.10.2017
			Ort: Pollitz
			Straße:
Maßstab: 1:500	2 / 4	Sparte(n): Niederspannung	

Quelle: Auszug aus den Geobasisdaten der Niedersächsischen Vermessungs- und Katasterverwaltung.

© Geobasis-DE / LVerm LSA, 010112


© 2005





Diese Planunterlage ist Eigentum der Avacon Aktiengesellschaft  
 Nachdruck oder Vervielfältigung nur mit Genehmigung des Eigentümers  
 Die Weitergabe dieses Planes an Dritte bedarf unserer Genehmigung

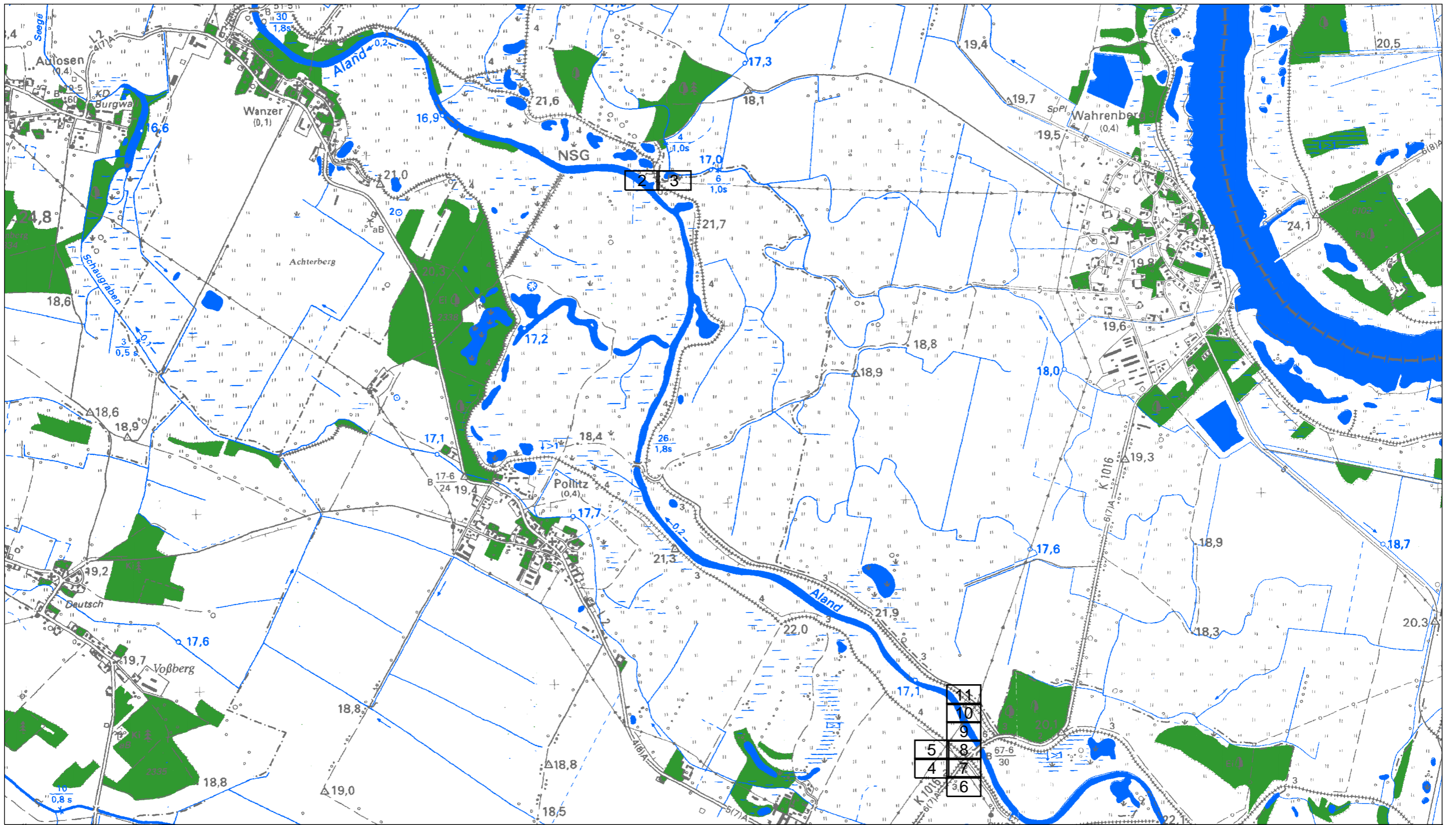
Genauere Lage und Tiefe unserer Anlage sind durch Handschachtung zu ermitteln  
 Parallel zu Mittelspannung u. Ferngastrassen können sich Fernmeldekabel  
 (LWL/CU) in einem Abstand von maximal 1 m, gewöhnlich jedoch 0,4 m befinden.

	<b>avacon</b>		Auskunft / Fortführung
			Druckdatum: 17.10.2017
			Ort: Pollitz
			Straße:
Maßstab: 1:500	4 / 4	Sparte(n): Niederspannung	

Quelle: Auszug aus den Geobasisdaten der Niedersächsischen Vermessungs- und Katasterverwaltung.

© Geobasis-DE / LVerm LSA, 010112

© 2005  



Diese Planunterlage ist Eigentum der Avacon Aktiengesellschaft  
 Nachdruck oder Vervielfältigung nur mit Genehmigung des Eigentümers  
 Die Weitergabe dieses Planes an Dritte bedarf unserer Genehmigung

Genauere Lage und Tiefe unserer Anlage sind durch Handschachtung zu ermitteln  
 Parallel zu Mittelspannung u. Ferngastrassen können sich Fernmeldekabel  
 (LWL/CU) in einem Abstand von maximal 1 m, gewöhnlich jedoch 0,4 m befinden.

	<b>avacon</b>		Auskunft / Fortführung
			Druckdatum: 17.10.2017
			Ort: Pollitz
			Straße:
Maßstab: 1:21217		1 / 11	Sparte(n): Mittelspannung



Diese Planunterlage ist Eigentum der Avacon Aktiengesellschaft  
 Nachdruck oder Vervielfältigung nur mit Genehmigung des Eigentümers  
 Die Weitergabe dieses Planes an Dritte bedarf unserer Genehmigung

Genauere Lage und Tiefe unserer Anlage sind durch Handschachtung zu ermitteln  
 Parallel zu Mittelspannung u. Ferngasstrassen können sich Fernmeldekabel  
 (LWL/CU) in einem Abstand von maximal 1 m, gewöhnlich jedoch 0,4 m befinden.



**avacon**

Auskunft / Fortführung

Druckdatum: 17.10.2017

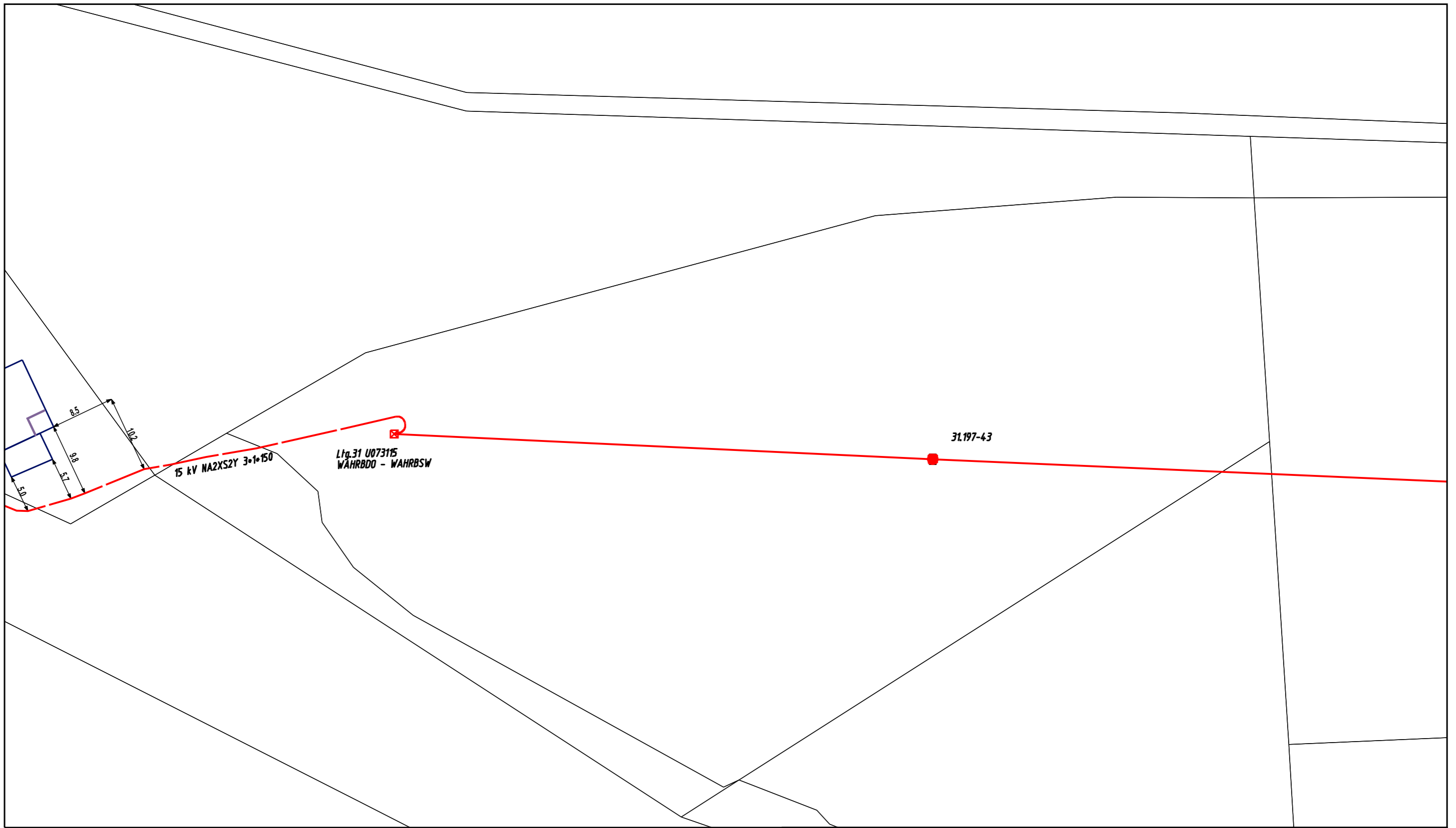
Ort: Pollitz

Straße:

Sparte(n): Mittelspannung

Maßstab: 1:500

2 / 11



Diese Planunterlage ist Eigentum der Avacon Aktiengesellschaft  
 Nachdruck oder Vervielfältigung nur mit Genehmigung des Eigentümers  
 Die Weitergabe dieses Planes an Dritte bedarf unserer Genehmigung

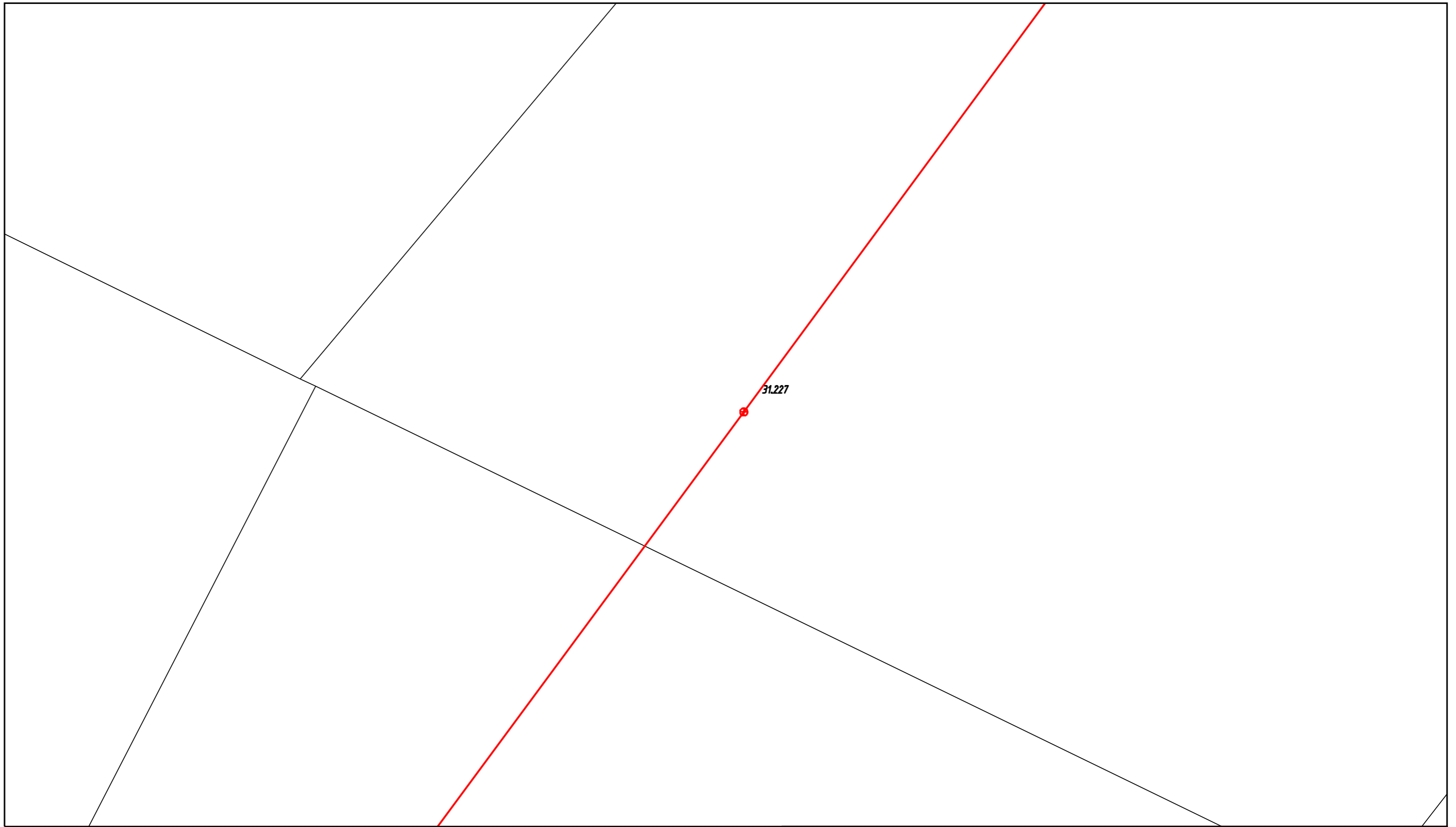
Genauere Lage und Tiefe unserer Anlage sind durch Handschachtung zu ermitteln  
 Parallel zu Mittelspannung u. Ferngastrassen können sich Fernmeldekabel  
 (LWL/CU) in einem Abstand von maximal 1 m, gewöhnlich jedoch 0,4 m befinden.

	<b>avacon</b>		Auskunft / Fortführung
			Druckdatum: 17.10.2017
			Ort: Pollitz
			Straße:
Maßstab: 1:500	3 / 11	Sparte(n): Mittelspannung	

Quelle: Auszug aus den Geobasisdaten der Niedersächsischen Vermessungs- und Katasterverwaltung.


© Geobasis-DE / LVerm LSA, 010112

© 2005



Diese Planunterlage ist Eigentum der Avacon Aktiengesellschaft  
 Nachdruck oder Vervielfältigung nur mit Genehmigung des Eigentümers  
 Die Weitergabe dieses Planes an Dritte bedarf unserer Genehmigung

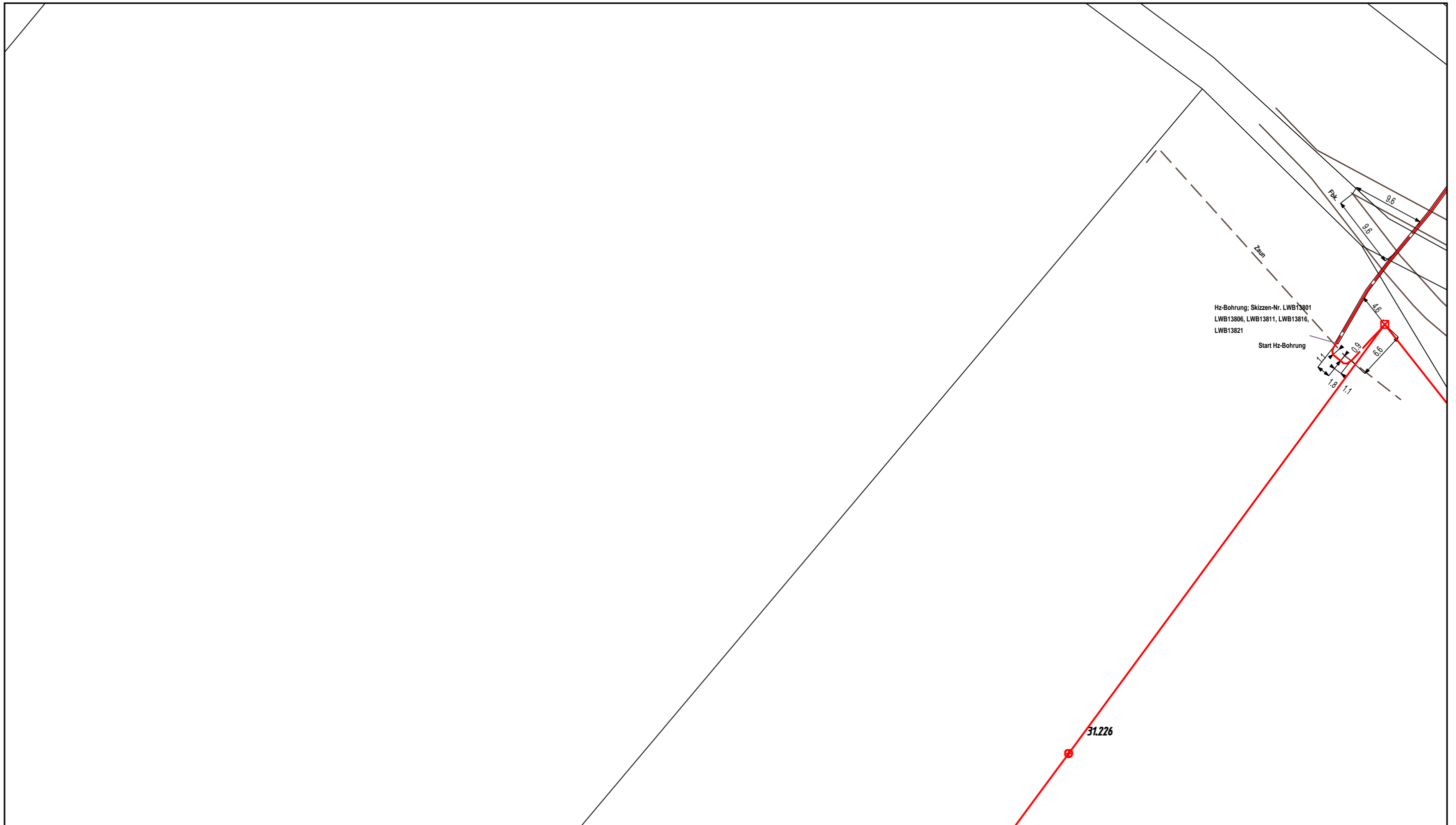
Genauere Lage und Tiefe unserer Anlage sind durch Handschachtung zu ermitteln  
 Parallel zu Mittelspannung u. Ferngastrassen können sich Fernmeldekabel  
 (LWL/CU) in einem Abstand von maximal 1 m, gewöhnlich jedoch 0,4 m befinden.

	<b>avacon</b>		Auskunft / Fortführung
			Druckdatum: 17.10.2017
			Ort: Pollitz
			Straße:
Maßstab: 1:500	4 / 11	Sparte(n): Mittelspannung	

Quelle: Auszug aus den Geobasisdaten der Niedersächsischen Vermessungs- und Katasterverwaltung.

© Geobasis-DE / LVerm LSA, 010112

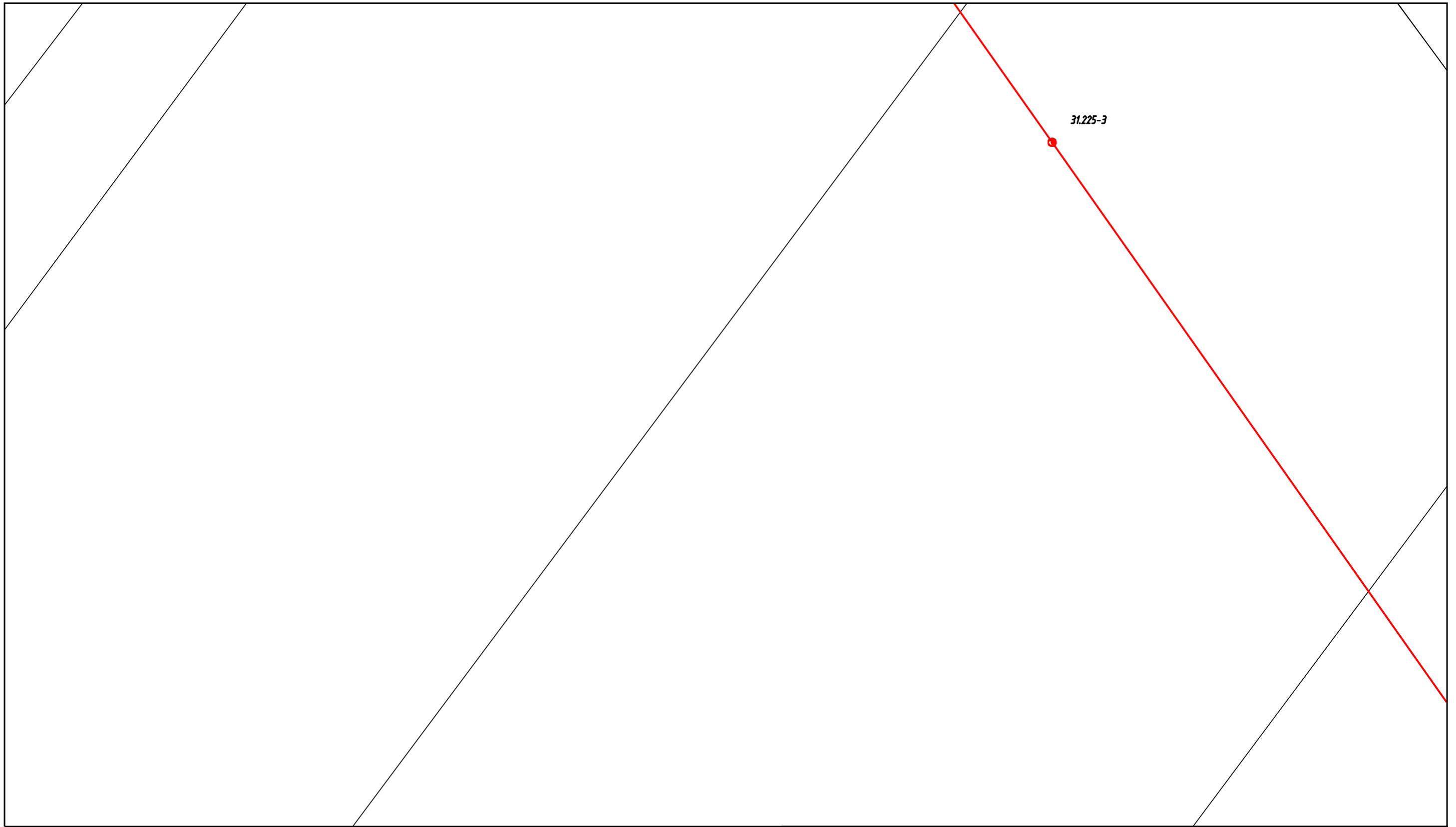
© 2005  



Diese Planunterlage ist Eigentum der Avacon Aktiengesellschaft  
 Nachdruck oder Vervielfältigung nur mit Genehmigung des Eigentümers  
 Die Weitergabe dieses Planes an Dritte bedarf unserer Genehmigung

Genauere Lage und Tiefe unserer Anlage sind durch Handschachtung zu ermitteln  
 Parallel zu Mittelspannung u. Ferngastrassen können sich Fernmeldekabel  
 (LWL/CU) in einem Abstand von maximal 1 m, gewöhnlich jedoch 0,4 m befinden.


	<b>avacon</b>		Auskunft / Fortführung
			Druckdatum: 17.10.2017
			Ort: Pollitz
			Straße:
Maßstab: 1:500	5 / 11	Sparte(n): Mittelspannung	



31.225-3

Diese Planunterlage ist Eigentum der Avacon Aktiengesellschaft  
 Nachdruck oder Vervielfältigung nur mit Genehmigung des Eigentümers  
 Die Weitergabe dieses Planes an Dritte bedarf unserer Genehmigung

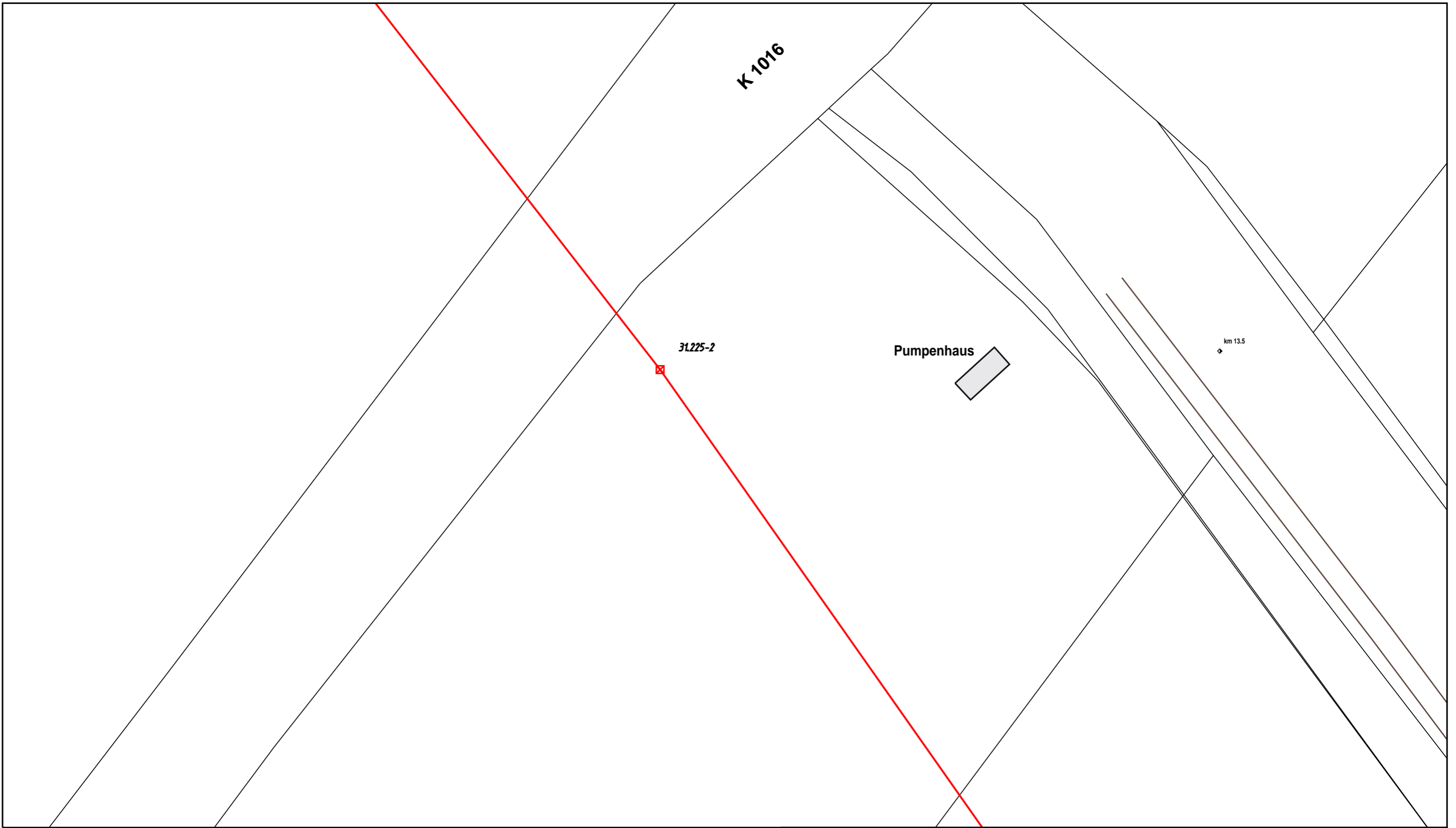
Genauere Lage und Tiefe unserer Anlage sind durch Handschachtung zu ermitteln  
 Parallel zu Mittelspannung u. Ferngastrassen können sich Fernmeldekabel  
 (LWL/CU) in einem Abstand von maximal 1 m, gewöhnlich jedoch 0,4 m befinden.

	<b>avacon</b>		Auskunft / Fortführung
			Druckdatum: 17.10.2017
			Ort: Pollitz
			Straße:
Maßstab: 1:500	6 / 11	Sparte(n): Mittelspannung	

Quelle: Auszug aus den Geobasisdaten der Niedersächsischen Vermessungs- und Katasterverwaltung.

© Geobasis-DE / LVerm LSA, 010112

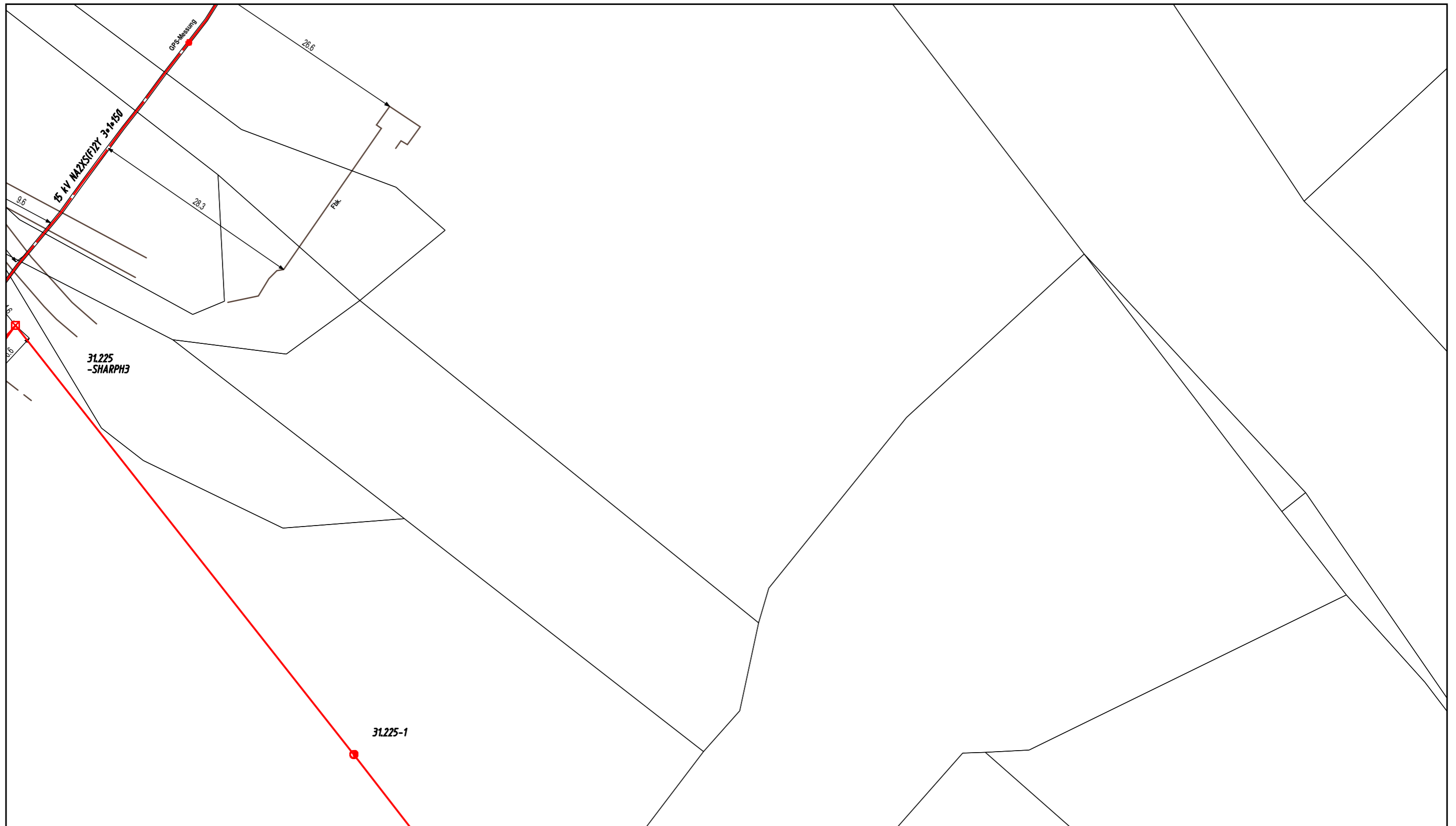
© 2005  



Diese Planunterlage ist Eigentum der Avacon Aktiengesellschaft  
 Nachdruck oder Vervielfältigung nur mit Genehmigung des Eigentümers  
 Die Weitergabe dieses Planes an Dritte bedarf unserer Genehmigung

Genauere Lage und Tiefe unserer Anlage sind durch Handschachtung zu ermitteln  
 Parallel zu Mittelspannung u. Ferngastrassen können sich Fernmeldekabel  
 (LWL/CU) in einem Abstand von maximal 1 m, gewöhnlich jedoch 0,4 m befinden.

	<b>avacon</b>		Auskunft / Fortführung
			Druckdatum: 17.10.2017
			Ort: Pollitz
			Sparte(n): Mittelspannung
Maßstab: 1:500		7 / 11	



Diese Planunterlage ist Eigentum der Avacon Aktiengesellschaft  
 Nachdruck oder Vervielfältigung nur mit Genehmigung des Eigentümers  
 Die Weitergabe dieses Planes an Dritte bedarf unserer Genehmigung

Genauere Lage und Tiefe unserer Anlage sind durch Handschachtung zu ermitteln  
 Parallel zu Mittelspannung u. Ferngastrassen können sich Fernmeldekabel  
 (LWL/CU) in einem Abstand von maximal 1 m, gewöhnlich jedoch 0,4 m befinden.

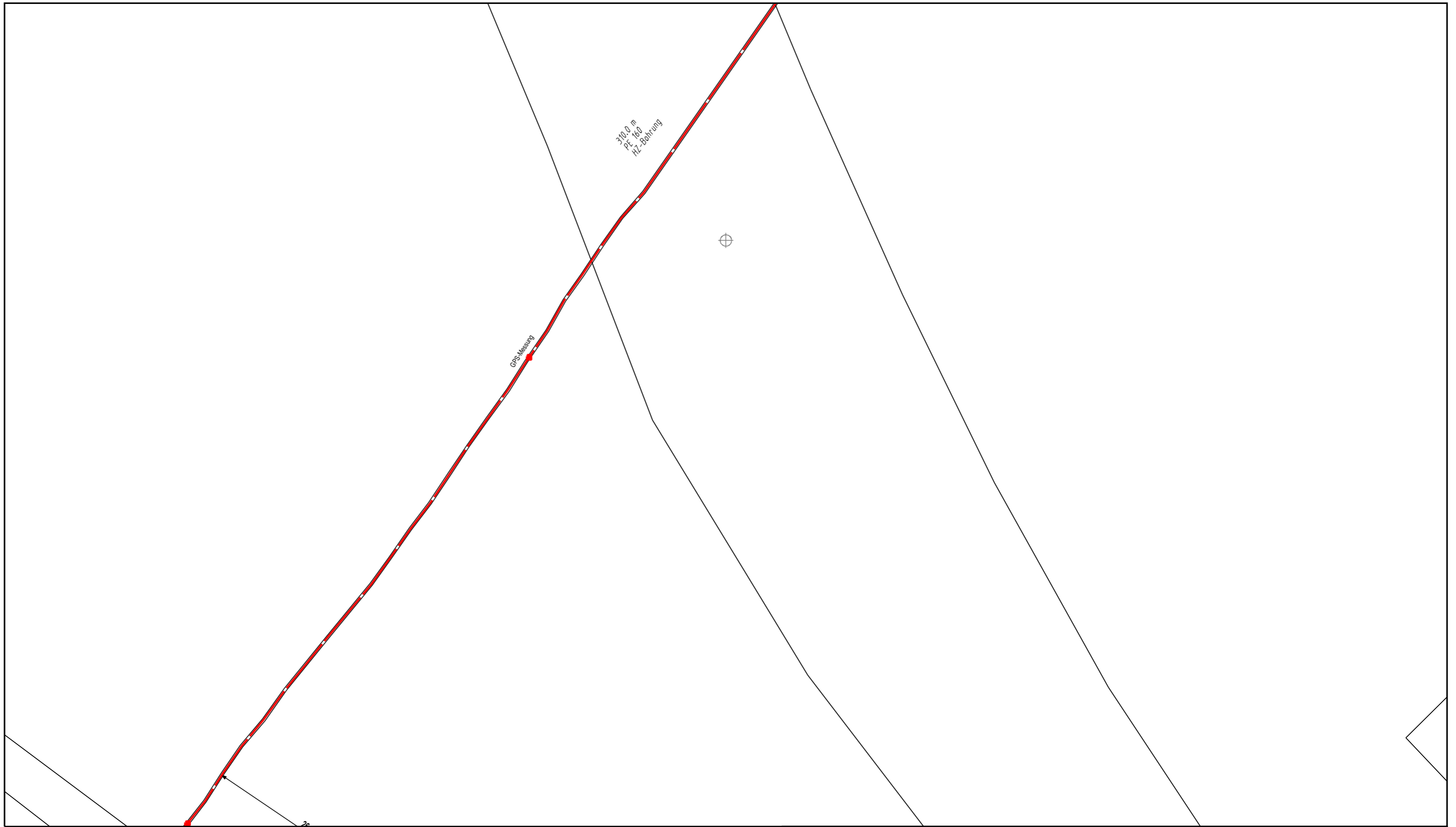


**avacon**

Auskunft / Fortführung	
Druckdatum:	17.10.2017
Ort:	Pollitz
Straße:	
Sparte(n):	Mittelspannung

Maßstab: 1:500

8 / 11



Diese Planunterlage ist Eigentum der Avacon Aktiengesellschaft  
 Nachdruck oder Vervielfältigung nur mit Genehmigung des Eigentümers  
 Die Weitergabe dieses Planes an Dritte bedarf unserer Genehmigung


Genauere Lage und Tiefe unserer Anlage sind durch Handschachtung zu ermitteln  
 Parallel zu Mittelspannung u. Ferngastrassen können sich Fernmeldekabel  
 (LWL/CU) in einem Abstand von maximal 1 m, gewöhnlich jedoch 0,4 m befinden.

	<b>avacon</b>		Auskunft / Fortführung
			Druckdatum: 17.10.2017
			Ort: Pollitz
			Sparte(n): Mittelspannung
Maßstab: 1:500	9 / 11		

Quelle: Auszug aus den Geobasisdaten der Niedersächsischen Vermessungs- und Katasterverwaltung.

© Geobasis-DE / LVerm LSA, 010112


© 2005



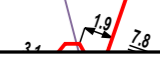
Diese Planunterlage ist Eigentum der Avacon Aktiengesellschaft  
 Nachdruck oder Vervielfältigung nur mit Genehmigung des Eigentümers  
 Die Weitergabe dieses Planes an Dritte bedarf unserer Genehmigung

Genauere Lage und Tiefe unserer Anlage sind durch Handschachtung zu ermitteln  
 Parallel zu Mittelspannung u. Ferngasstrassen können sich Fernmeldekabel  
 (LWL/CU) in einem Abstand von maximal 1 m, gewöhnlich jedoch 0,4 m befinden.

	<b>avacon</b>		Auskunft / Fortführung
			Druckdatum: 17.10.2017
			Ort: Pollitz
			Straße:
Maßstab: 1:500	/	11	Sparte(n): Mittelspannung



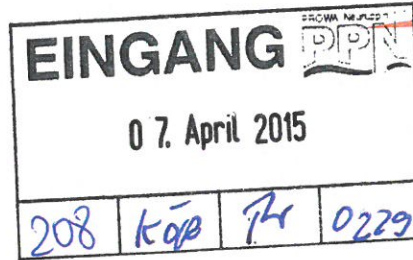
Hz-Bohrung; Skizzen-Nr. LWB13801  
 LWB13806, LWB13811, LWB13816, Ende Hz-Bohrung  
 LWB13821



Diese Planunterlage ist Eigentum der Avacon Aktiengesellschaft  
 Nachdruck oder Vervielfältigung nur mit Genehmigung des Eigentümers  
 Die Weitergabe dieses Planes an Dritte bedarf unserer Genehmigung

Genauere Lage und Tiefe unserer Anlage sind durch Handschachtung zu ermitteln  
 Parallel zu Mittelspannung u. Ferngastrassen können sich Fernmeldekabel  
 (LWL/CU) in einem Abstand von maximal 1 m, gewöhnlich jedoch 0,4 m befinden.

	<b>avacon</b>		Auskunft / Fortführung
			Druckdatum: 17.10.2017
			Ort: Pollitz
			Straße:
Maßstab: 1:500	/	11	Sparte(n): Mittelspannung



50Hertz Transmission GmbH  
Regionalzentrum West, Rogätzer Straße 7j, 39326 Wolmirstedt

Planungsgesellschaft für Wasserbau  
und Wasserwirtschaft mbH  
Straße des Friedens 2a  
16816 Neuruppin



Registriernummer:  
B 163 / 1 / 2015

50Hertz Transmission GmbH

Regionalzentrum  
West

Rogätzer Straße 7j  
39326 Wolmirstedt

Datum  
01.04.2015

Unsere Zeichen  
Kr

Ansprechpartner/in  
Herr Krause

Telefon-Durchwahl  
03920168452

Fax-Durchwahl  
03920168412

e-mail  
nils.krause  
@50hertz.com

Ihre Zeichen  
KöR/Gö/0229/94

Ihre Nachricht vom  
31.03.2015

Vorsitzender des Aufsichtsrates  
Daniel Dobbeni

Geschäftsführer  
Boris Schucht, Vorsitz  
Udo Giegerich  
Dr. Frank Golletz  
Dr. Dirk Biermann

Sitz der Gesellschaft  
Berlin

Handelsregister  
Amtsgericht Charlottenburg  
HRB 84446

Bankverbindung  
BNP Paribas, LN FFM  
BLZ 512 106 00  
Konto-Nr. 9223 7410 19  
DE75 5121 0600 9223 7410 19  
BNPADEFF

USt.-Id.-Nr. DE813473551

### Rechter Alanddeich II, Deich-km 12,0 & 16,5 Brücke Wahrenberg - Schöpfwerk Wahrenberg

Sehr geehrte Damen und Herren,

nach Prüfung Ihrer eingereichten Unterlagen teilen wir Ihnen mit, dass sich in dem markierten Plangebiet gemäß beigefügter Pläne derzeit keine von der 50Hertz Transmission GmbH betriebenen Übertragungsanlagen (u. a. Ver- und Ent-sorgungsleitungen, Umspannwerke, Hochspannungsfreileitungen) befinden.

Wir haben aus energiewirtschaftlicher Sicht zu dem genannten Vorhaben **keine Einwände**.

Wird das Vorhaben geändert oder nicht innerhalb von zwei Jahren begonnen, so ist erneut ein Antrag mit Erläuterungsbericht und Übersichtsplänen einzureichen.

Wir möchten Sie bitten zukünftige Anfrage in diesem Planungsgebiet direkt an unser Regionalzentrum West mit Sitz in Wolmirstedt zu schicken. Ihre Anfrage können Sie auch gern per E-Mail an [leitungsauskunft-rzwest@50hertz.com](mailto:leitungsauskunft-rzwest@50hertz.com) übermitteln.

Freundliche Grüße

50Hertz Transmission GmbH

Mötzing

Krause

Anlage:  
Plan/Pläne  
mit Bestätigungsvermerk



Im Auftrag der

Im Auftrag der

 **KOPIE**



**EINGANG** PPN

28. Mai 2015

Ansprechpartnerin:

Evelin Sens

Tel.: (033233) 96633

Fax: (033233) 96655

Evelin.Sens@gdmcom.de

GDMcom mbH | Maximilianallee 4 | 04129 Leipzig

Planungsgesellschaft für  
Wasserbau & Wasserwirtschaft mbH  
Straße des Friedens 2a  
16816 Neuruppin

30 Kör Rv 0227

Ihr Zeichen: Kör/Gö/0229/93  
31.03.2015  
Unser Zeichen: GEN / Se  
07403/15/227 ge-  
plant

Wir weisen darauf hin, dass die Ihnen ggf. aus der Vergangenheit als Eigentümer von Energieanlagen bekannte VNG – Verbundnetz Gas AG, Leipzig, im Zuge gesetzlicher Vorschriften zur Entflechtung vertikal integrierter Energieversorgungsunternehmen zum 01.03.2012 ihr Eigentum an den dem Geschäftsbereich „Netz“ zuzuordnenden Energieanlagen auf die ONTRAS – VNG Gastransport GmbH (nunmehr firmierend als ONTRAS Gastransport GmbH) und ihr Eigentum an den dem Geschäftsbereich „Speicher“ zuzuordnenden Energieanlagen auf die VNG Gasspeicher GmbH übertragen hat. Die VNG – Verbundnetz Gas AG ist damit nicht mehr Eigentümer von Energieanlagen.

26.05.2015

Rechter Alanddeich II, Deich-km 12,0 ... 16,5; Brücke Wahrenberg – Schöpfwerk Wahrenberg  
Unsere Registriernummer: 07403/15/227 geplant

**O. g. Reg.-Nr. bei weiterem Schriftverkehr bitte unbedingt angeben.**

Sehr geehrte Damen und Herren,

GDMcom ist vorliegend als von der **ONTRAS Gastransport GmbH**, Leipzig ("ONTRAS") und der **VNG Gasspeicher GmbH**, Leipzig („VGS“), beauftragtes Dienstleistungsunternehmen tätig und handelt insofern namens und in Vollmacht der ONTRAS bzw. der VGS.

Bezug nehmend auf Ihre Anfrage zu o. g. Vorhaben teilen wir Ihnen folgendes mit:

1. Im angefragten Bereich befinden sich keine vorhandenen und keine geplanten Anlagen der VGS. Aus Sicht der VGS bestehen keine Einwände gegen das Vorhaben.
2. Das Vorhaben berührt die im Jahre 2001 landesplanerisch beurteilte Trasse der seinerzeit von der VNG – Verbundnetz Gas AG geplanten Ferngasleitung (FGL) 227. Wir legen Ihnen eine Übersicht der geplanten Trasse bei. Die Planungen wurden eingestellt.
3. Wir haben keine Einwände gegen Ihr Vorhaben.

Diese Auskunft gilt nur für den angefragten räumlichen Bereich und nur für die Anlagen der vorgenannten Unternehmen, so dass ggf. noch mit Anlagen anderer Netz- und Speicherbetreiber bzw. –eigentümer gerechnet werden muss (z.B. DOW Olefinverbund GmbH, Böhlen), bei denen weitere Auskünfte eingeholt werden müssen.

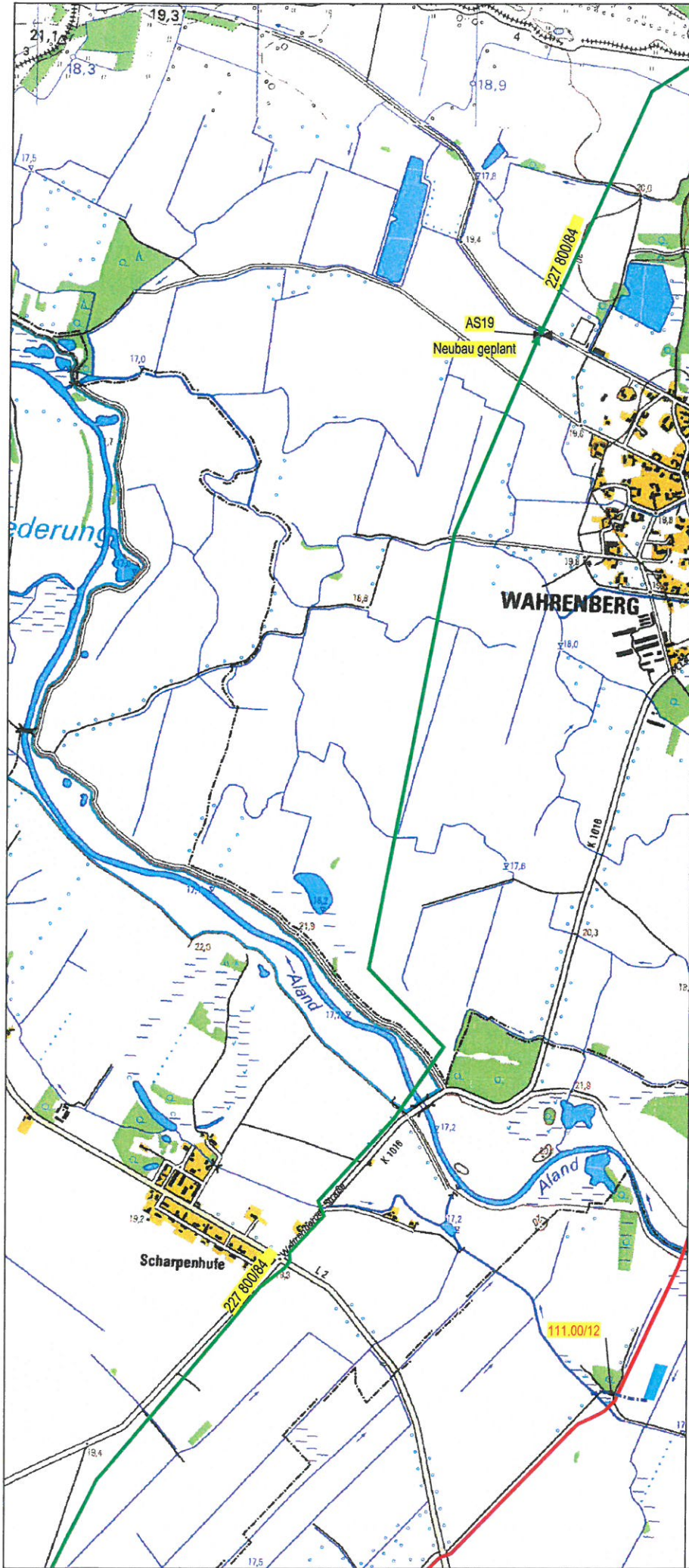
Bestehen Ihrerseits Fragen zu o. g. Problematik, stehen wir Ihnen gern zur Auskunft zur Verfügung.

Freundliche Grüße

Sven Porsch  
Teamleiter  
Auskunft/Genehmigung

Evelin Sens  
Sachbearbeiterin  
Dokumentationsservice

Anlagen: Übersicht ONTRAS  
Verteiler: Antragsteller, GDMcom DS Ketzin



**Legende:**

<ul style="list-style-type: none"> <li>— Ferngasleitung (in Betrieb)</li> <li>— Ferngasleitung (außer Betrieb)</li> <li>— Ferngasleitung (stillgelegt)</li> <li>— Ferngasleitung (geplant)</li> <li>— Ferngasleitung EVG (in Betrieb)</li> <li>— Ferngasleitung EVG (stillgelegt)</li> <li>— Gasleitung verknüpft (in Betrieb)</li> <li>— Produktionsleitung (stillgelegt)</li> <li>— Produktionsleitung (in Betrieb)</li> <li>— Heizleitung mit Wasserverbrauch / Normdruck</li> <li>— Anschlusskabinennummer</li> <li>— Leitungsnummernwechsel</li> <li>— Oberleiter-, Mess- und Prüfleitungen</li> <li>— Stationen</li> <li>— Ferngasanschluss (Ferngasleitungen)</li> <li>— Schieber in Planung</li> <li>— Schieber in Betrieb</li> <li>— Schiebernummer / Heizleitung</li> <li>— Schiebernummer / Anschlussleitung</li> </ul>	<ul style="list-style-type: none"> <li>— Rohrleitungsstück</li> <li>— Rohrleitungsstück (Küpperboden)</li> <li>— Kabeltrasse</li> <li>— Kabelbezeichnung</li> <li>— Stützmittelstützpunkt</li> <li>— Container</li> <li>— Kennzeichen</li> <li>— E-Kabelstörung</li> <li>— E-Kabelstörung (stillgelegt)</li> <li>— E-Kabelstörung (in Planung)</li> <li>— E-Kabelstörung</li> </ul>	<ul style="list-style-type: none"> <li>— LAF Tiefenmündung (in Betrieb)</li> <li>— LAF Tiefenmündung (geplant)</li> <li>— LAF Tiefenmündung (stillgelegt)</li> <li>— LAF Anodenfeld (in Betrieb)</li> <li>— LAF Anodenfeld (außer Betrieb)</li> <li>— LAF Anodenfeld (stillgelegt)</li> <li>— LAF Anodenfeld (geplant)</li> <li>— LAF-Nummer</li> <li>— LAF-Kabel (in Betrieb)</li> <li>— LAF-Kabel (außer Betrieb)</li> <li>— LAF-Kabel (stillgelegt)</li> <li>— LAF-Kabel (geplant)</li> <li>— KCC-Markierung</li> <li>— Bergwerksgrube</li> <li>— Buhnen</li> <li>— Dominanzbezeichnung</li> <li>— Standort Vertikalstation</li> </ul>
--	---	---

im Auftrag der  
**ontras**  
 Gasttransport GmbH

**GDMcom**



Reg.-Nr.: 7402/15/227 geplant  
 Maßstab: 1:25000  
 Bearbeiter: Evelin Sens  
 gedruckt am: 26.05.2015  
 Die Karte ist zur Maßentnahme nicht geeignet. Rückfragen an: GDMcom, Dokumentationsbearbeitung.

Datenquelle, Top. Karten: ATKIS®, DTK25-V; Copyright © Vermessungsverwaltungen der Länder und BKG 2002; ATKIS®, DTK200; Copyright © 2000 Bundesamt für Kartographie und Geodäsie  
 Die Vervielfältigung und Weitergabe an Dritte ist nicht gestattet!

Im Auftrag der

Im Auftrag der



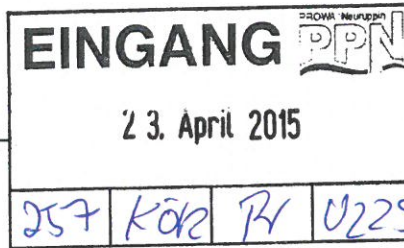
**KOPIE**



**GDMcom**

GDMcom mbH | Maximilianallee 4 | 04129 Leipzig

Planungsgesellschaft für  
Wasserbau & Wasserwirtschaft mbH  
Straße des Friedens 2a  
**16816 Neuruppin**



Ansprechpartner:  
Frank Löbner

Tel.: (0341) 3504-422  
Fax: (0341) 3504-100  
leitungsauskunft@gdmcom.de

Ihr Zeichen: KöR/Gö/0229/93  
31.03.2015  
Unser Zeichen: GEN / Loe  
07403/15/

21.04.2015

Wir weisen darauf hin, dass die Ihnen ggf. aus der Vergangenheit als Eigentümer von Energieanlagen bekannte **VNG – Verbundnetz Gas AG, Leipzig**, im Zuge gesetzlicher Vorschriften zur Entflechtung vertikal integrierter Energieversorgungsunternehmen zum 01.03.2012 ihr Eigentum an den dem Geschäftsbereich „Netz“ zuzuordnenden Energieanlagen auf die **ONTRAS – VNG Gastransport GmbH (nunmehr firmierend als ONTRAS Gastransport GmbH)** und ihr Eigentum an den dem Geschäftsbereich „Speicher“ zuzuordnenden Energieanlagen auf die **VNG Gasspeicher GmbH** übertragen hat. Die **VNG – Verbundnetz Gas AG** ist damit nicht mehr Eigentümer von Energieanlagen.

*Rechter Alanddeich II, Deich-km 12,0 ... 16,5; Brücke Wahrenberg - Schöpfwerk Wahrenberg*  
**Unsere Posteingangsnummer: 07403/15/**

**ZWISCHENNACHRICHT**

**O. g. Reg.-Nr. bei weiterem Schriftverkehr bitte unbedingt angeben.**

Sehr geehrte Damen und Herren,

GDMcom ist vorliegend als von der **ONTRAS Gastransport GmbH, Leipzig** ("ONTRAS") und der **VNG Gasspeicher GmbH, Leipzig** („VGS“), beauftragtes Dienstleistungsunternehmen tätig und handelt insofern namens und in Vollmacht der ONTRAS bzw. der VGS.

Bezug nehmend auf **Ihre Anfrage** mit Schreiben vom 31.03.2015 müssen wir Ihnen leider mitteilen, dass wir in der kurzen Zeit seit dem Posteingang keine abschließende Prüfung vornehmen können. Bis Ihnen keine andere Nachricht von uns zugeht, gehen Sie bitte davon aus, dass die ONTRAS, die VGS im angesprochenen Bereich unterirdisch verlegte Anlagen unterhält.

Die GDMcom vertritt die Interessen der ONTRAS und VGS gegenüber Dritten in o. g. Angelegenheit. Ihre Anfragen richten Sie bitte diesbezüglich an die GDMcom.

**Bei Rückfragen steht Ihnen Frau Swierkowski, Tel. 033233/9-6619 oder Frau Sens, Tel. 033233/9-6633, gern zur Auskunft zur Verfügung.**

Freundliche Grüße

Sven Porsch  
Teamleiter  
Auskunft/Genehmigung

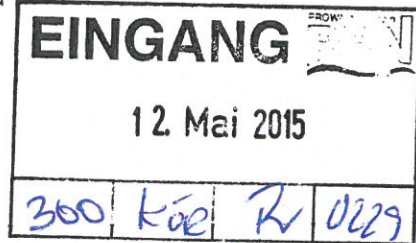
Frank Löbner  
Sachbearbeiter  
Auskunft/Genehmigung



Landkreis Stendal – Postfach 10 14 55 – 39554 Hansestadt Stendal

Planungsgesellschaft für  
Wasserbau & Wasserwirtschaft mbH  
Straße des Friedens 2 a

16816 Neuruppin



Ihr Zeichen:  
Kö/Gö/0229/91

Unser Zeichen:  
32.01.03-72-2015

www.Landkreis-Stendal.de  
Kreisverwaltung@landkreis-stendal.de\*

### Straßenverkehrs- und Ordnungsamt

Bearbeiter: Herr Hentschke  
Wendstraße 30  
39576 Hansestadt Stendal  
Zimmer: 125  
Tel.: + 49 3931 608006  
Fax: + 49 3931 608039  
E-Mail: kreisverwaltung@landkreis-stendal.de  
DE-Mail: poststelle@lksdl.de-mail.de\*  
EGVP vorhanden\*

Datum:  
2015-05-07

KOPIE

### Kampfmittelbeseitigung; Rechter Alanddeich II, Deichkilometer 12,00 bis 16,5 Brücke Wahrenberg – Schöpfwerk Wahrenberg

Sehr geehrte Damen und Herren,

Der Landkreis ist gemäß § 8 der Gefahrenabwehrverordnung zur Verhütung von Schäden durch Kampfmittel (Kampfm - GAVO) vom 05.05.1995 für diese Aufgaben zuständig.

Die betreffenden Flächen/Trassen wurden an Hand der mir vorliegenden Unterlagen (Belastungskarten bereitgestellt durch das Technische Polizeiamt Magdeburg) am **07.05.2015** überprüft.

Erkenntnisse über eine Belastung der Flächen mit Kampfmitteln im Landkreis Stendal konnte anhand dieser Unterlagen nicht gewonnen werden. Bei der Durchführung der beabsichtigten Maßnahmen im Landkreis Stendal ist mit dem Auffinden von Kampfmitteln **nicht** zu rechnen.

*Gleichwohl macht das Technische Polizeiamt darauf aufmerksam, dass Kampfmittelfunde jeglicher Art niemals ganz ausgeschlossen werden können.*

Insoweit bestehen vorbehaltlich der o.a. Ausführung meinerseits keine Bedenken gegen die Durchführung der geplanten Maßnahme im vorgenannten Bereich.

Mit freundlichem Gruß  
Im Auftrag


Wolfgang Hentschke





Landesamt für Denkmalpflege und Archäologie Sachsen-Anhalt • Richard-Wagner-Str. 9 • D-06114 Halle

Planungsgesellschaft für Wasserbau  
Straße des Friedens 2a  
16816 Neuruppin



Dr. Mechthild Klamm  
Sabine Oszmer

Zentrale Stellungnahmenkoordination

zsk@lda.mk.sachsen-anhalt.de

www.archlsa.de

### Rechter Alanddeich II, Deich-km 12,0 ... 16,5, Brücke Wahrenberg – Schöpfwerk Wahrenberg, Lkr. Stendal

Stellungnahme der archäologischen Denkmalpflege siehe S. 1  
Stellungnahme der Bau- und Kunstdenkmalpflege siehe S. 2

15. April 2015

Sehr geehrte Damen und Herren,

zu oben genanntem Vorhaben erhalten Sie aus Sicht des Landesamtes für  
Denkmalpflege und Archäologie (LDA) folgende fachliche Stellungnahme zu  
archäologischen Belangen:

Ihr Zeichen

KÖR/Gö/0229/92

Im unmittelbaren Umfeld des geplanten Vorhabens befinden sich gemäß § 2  
DenkmSchG LSA archäologische Kulturdenkmale (*Siedlungen: Vorrömische  
Eisenzeit, Römische Kaiserzeit, Mittelalter; zwei Befestigungen und eine  
Brandbestattung*); ihre annähernde Ausdehnung geht aus der beigefügten  
Anlage hervor.

Unser Zeichen

15-07462-41.1/Pa, Schi

Die Altmark stellt innerhalb von Sachsen-Anhalt eine archäologische  
Sondereinheit dar, da sie im Gegensatz zu den südlichen Landesteilen in der  
Vorgeschichte eher dem nordischen Kulturkreis zuzuordnen ist, gleichzeitig  
jedoch auch die Übergangs- und Kontaktzone zwischen den nördlichen und  
südlichen Kulturräumen repräsentiert. Den Bodenfunden dort kommt insofern  
ein exponierter historisch-gesellschaftlicher Rang zu. In der Eisenzeit betrifft  
dies im nördlichen Bereich die ‚germanische‘ Jastorf-Kultur, während in den  
südlichen Bereichen die ‚keltische‘ Latène-Kultur prägenden Einfluss ausübte.  
Vor diesem Hintergrund ist die eisen-/kaiserzeitliche Siedlung nordöstlich der  
geplanten Maßnahme und etwaige zugehörige Fundplätze, deren genaue Lage  
derzeit noch unbekannt ist (Bestattungsplätze, Hafenanlagen, Ackerfluren,  
Grenzwälle, Kultplätze, ...), von besonderem wissenschaftlichen Interesse.  
Auch was die vermeintlich schriftlichen mittelalterlichen Epochen betrifft, ist die  
Forschung – vor allem für den ländlichen Raum – aufgrund des Mangels an  
urkundlichen Überlieferungen nahezu ausschließlich auf archäologische  
Bodenfunde angewiesen. Pollitz wurde ursprünglich als Rundlingsdorf  
angelegt. Die erste nachweisbare urkundliche Erwähnung stammt aus dem  
Jahr 1208, wobei eine slawische Besiedlung archäologisch bereits  
Jahrhunderte früher nachweisbar ist. In diesem Zusammenhang sind die drei

Postanschrift

Landesamt für Denkmalpflege  
und Archäologie Sachsen-Anhalt -  
Landesmuseum für Vorgeschichte  
Richard-Wagner-Str. 9  
06114 Halle (Saale)

Landeshauptkasse Sachsen-Anhalt  
Konto 810 015 00  
BLZ 810 000 00  
Deutsche Bundesbank  
Filiale Magdeburg

mittelalterlichen Siedlungen unmittelbar neben der geplanten Trasse von besonderem regionalhistorischem Interesse.

Die zwei im Betrachtungsraum bekannten Befestigungen können chronologisch bislang nicht genau gefasst werden. Es ist davon auszugehen, dass eine Befestigung zu allen Zeiten in ein funktionierendes infrastrukturelles Umfeld eingebunden war und seine Errichtung entsprechende Herrschaftsstrukturen voraussetzte. Auch hier ist im Vorhabensbereich mit weiteren entsprechenden vor- und frühgeschichtlichen Bodenfunden zu rechnen; das öffentliche Interesse ist gegeben.

Aus Sicht der archäologischen Denkmalpflege bestehen somit aufgrund analoger Gegebenheiten vergleichbarer Siedlungsregionen begründete Anhaltspunkte (vgl. § 14 (2) DenkmSchG LSA), dass bei Bodeneingriffen bislang unbekannte Bodendenkmale entdeckt werden. Denn zahlreiche Beobachtungen haben innerhalb der letzten Jahre gezeigt, dass uns aus Luftbildbefunden, Lesefunden etc. nicht alle archäologischen Kulturdenkmale bekannt sind; vielmehr werden diese oftmals erstmals bei invasiven Eingriffen erkannt. Flussniederungslandschaften wie der Alandniederung kommt darüber hinaus eine besondere Bedeutung bei Erhaltung organischen Materials zu, denn nur unter Sauerstoffabschluss, wie er in Gewässernähe gegeben ist, können komplexe Holzkonstruktionen und –objekte (über Geräte bis hin zu Wasserfahrzeugen, Hafenanlagen, Furten, Brücken, Brunnen und Bohlenwegen), Leder, Textil- und Pflanzenreste konserviert werden. Diese Objekte besitzen, gerade wegen ihrer schwierigen Erhaltung, einen besonderen Seltenheitswert. Fundplätze, die sich in der Nähe von Gewässern befinden, besitzen infolge dessen einen hohen Grad an Komplexität. Der Originalzustand archäologischer Bodendenkmäler wird in Gewässernähe außerdem durch geringe moderne anthropogene Eingriffe gewährleistet.

Bitte betrachten Sie dieses Schreiben als Information, nicht als verwaltungsrechtlichen Bescheid. Ein Antrag auf denkmalschutzrechtliche Genehmigung ist bei der zuständigen Denkmalschutzbehörde einzureichen. Als Ansprechpartnerin für Belange der archäologischen Bodendenkmalpflege steht Ihnen Frau Dr. Paddenberg zur Verfügung, Tel.: 0345/5247-496; Fax: 0345/5247-460; Email: dpaddenberg@lda.mk.sachsen-anhalt.de.

**Aus Sicht der Bau- und Kunstdenkmalpflege erhalten Sie folgende Stellungnahme:**

Das Vorhaben berührt nach derzeitigem Kenntnisstand keine Belange der Bau- und Kunstdenkmalpflege.

Als Ansprechpartnerin für Belange der Bau- und Kunstdenkmalpflege steht Ihnen Frau Schier (0345-2939771) zur Verfügung.

Mit freundlichen Grüßen

Im Auftrag



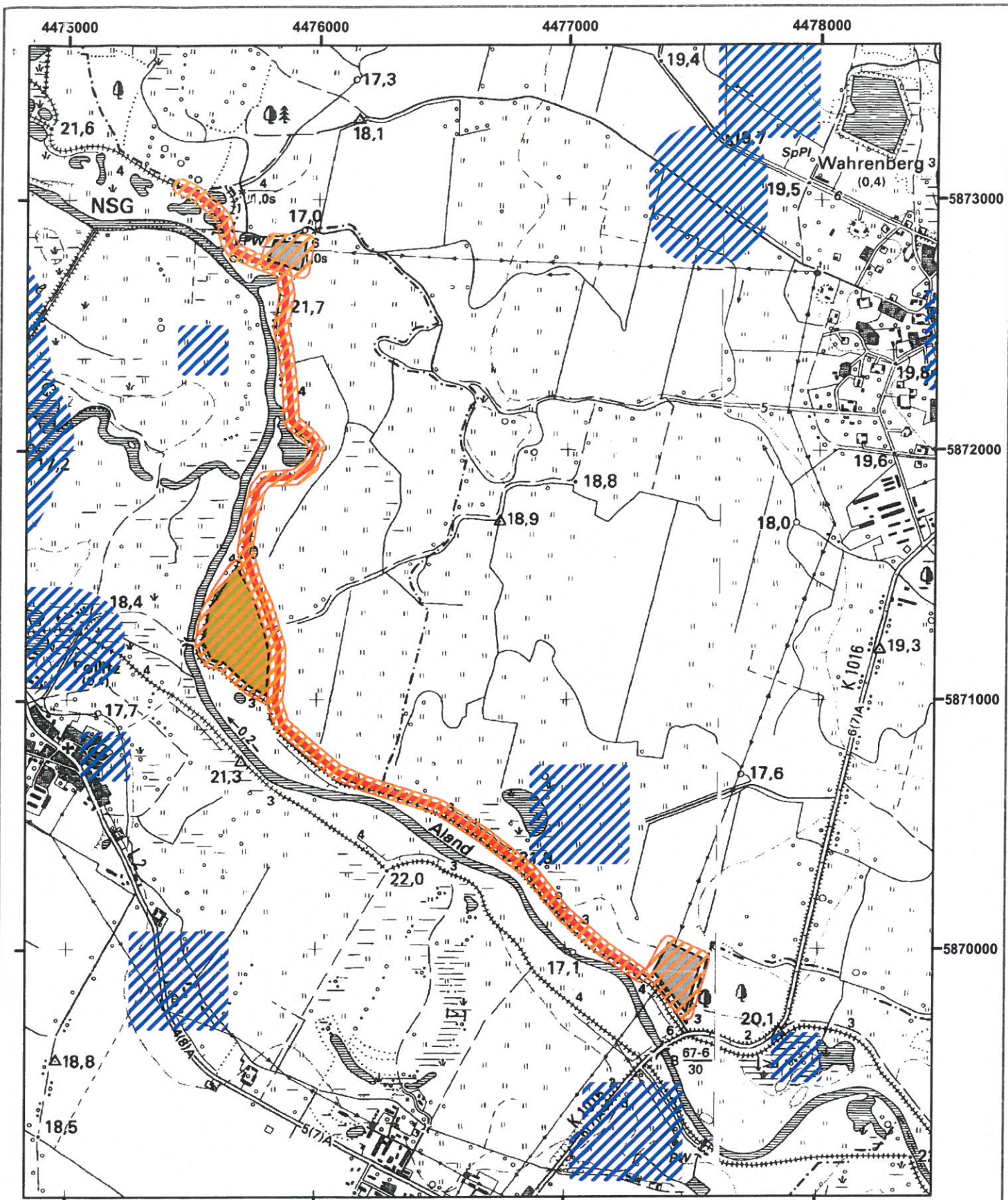
Dr. M. Klamm / S. Oszmer

Zentrale Stellungnahmenkoordination

Anlage: - Kartierung der archäologischen Kulturdenkmale (Stand April 2015)

Verteiler: - UDSchB Lkr. Stendal

- LDA, R 42 - z. d. A., Abt 2



N

0 250 500 1.000  
Meter

**Legende**

- Kulturdenkmale, vgl. § 14(1) DenkmSchG LSA
- Kulturdenkmale, vgl. § 14(2) DenkmSchG LSA
- Deich
- Bodenentnahmestelle
- Lagerfläche

**Rechter Alanddeich II, Deich-km 12,0 bis 16,5**  
**Brücke Wahrenberg - Schöpfwerk Wahrenberg, Ldkr.Stendal**

Datum: 09.04.2015  
 Bearbeiter: D. Paddenberg, C. Schinauer  
 Maßstab: 1 : 20.000  
 LS 110  
 Datei: J:\SN Stellungnahmen\WASSER\15-07462\_re Alanddeich\Aland.mxd




Landesamt für Denkmalpflege und Archäologie Sachsen-Anhalt  
 - Landesmuseum für Vorgeschichte -  
 Richard-Wagner-Straße 9  
 06114 Halle/Saale  
 Tel.: 0345/5247 -381



<b>1.</b> An die zuständige Denkmalschutzbehörde <b>Landkreis Stendal</b> <b>Hospitalstr. 1-2</b> <b>39576 Hansestadt Stendal</b>	Bearbeitungsvermerk
--	---------------------

**Antrag auf Erteilung einer Genehmigung gem. § 14 (1) Denkmalschutzgesetz  
des Landes Sachsen-Anhalt (DenkmSchG LSA)**

<b>2. Bauherr/in</b>			
Name Landesbetrieb für Hochwasserschutz und Wasserwirtschaft		Vorname	
Telefon (mit Vorwahl) 03937-49133	Fax (mit Vorwahl) 03937-4913529	e-Mail	
Straße, Hausnummer Ballerstedter Str. 11		PLZ 3 9 6 0 6	Ort Osterburg
Antragsteller/in ist Eigentümer/in des Baugrundstückes/Baudenkmals <input checked="" type="checkbox"/> ja seit wann: <input type="checkbox"/> nein <input type="checkbox"/> Erbbaupacht			
Vertreter/in der Bauherren/in; Name Herr H. Schmidt			
Telefon (mit Vorwahl) 03937-491346	Fax (mit Vorwahl) 03937-4913529	e-Mail Harald.Schmidt@lhw.mlu.sachsen-anhalt.de	
Straße, Hausnummer Ballerstedter Str. 11		PLZ 3 9 6 0 6	Ort Osterburg
<b>3. Entwurfsverfasser/in</b>			
Name Planungsgesellschaft für Wasserbau & Wasserwirtschaft mbH		Vorname	
Telefon (mit Vorwahl) 03391-2218	Fax (mit Vorwahl) 03391-2245	e-Mail info@prowa-neuruppin.de	
Straße, Hausnummer Str, des Friedens 2a		PLZ 1 6 8 1 6	Ort Neuruppin
<b>4. Baugrundstück</b>			
Bezeichnung des Denkmals		Straße, Hausnummer rechter Alanddeich, Deich-km 12,0-16,5	
PLZ 	Stadt/Gemeinde Wahrenberg	Landkreis Stendal	
Verwaltungsgemeinschaft Verbandsgemeinde Seehausen (Altmark)	Gemarkung Pollitz, Wahrenberg	Flur-Nr. 2, 5, 4	Flurstück
<b>5. Bezeichnung der Maßnahme</b> (detaillierte Beschreibung bitte als Anlage A und / oder B beifügen)			
Rechter Alanddeich II, Deich-km 12,0 ... 16,5, Brücke Wahrenberg - Schöpfwerk Wahrenberg			
<b>6. Sonstige Angaben</b>			
Können Steuervergünstigungen gem. Bescheinigungsrichtlinie der §§ 7 i, 10 f und 11 b des Einkommenssteuergesetzes (BGBl. I S. 2013) in Anspruch genommen werden? Bei "ja" ist eine gesonderte Antragstellung erforderlich. Das Antragsformular ist über die zuständige untere Denkmalschutzbehörde erhältlich			
			<input type="checkbox"/> ja <input checked="" type="checkbox"/> nein
Wird für die beantragte Maßnahme eine anderweitige öffentlich-rechtliche Genehmigung oder Zustimmung benötigt? (z. B. sanierungsrechtliche Genehmigung?)			
			<input checked="" type="checkbox"/> ja <input type="checkbox"/> nein
Hat es über die beantragte Maßnahme Vorgespräche oder Abstimmungen mit Denkmalbehörden gegeben? Falls ja, bitte gesondert erläutern.			
			<input checked="" type="checkbox"/> ja <input type="checkbox"/> nein
Wird ein Antrag auf öffentliche Förderung gestellt? Wenn "ja", bei welcher Stelle?			
			<input checked="" type="checkbox"/> ja <input type="checkbox"/> nein

7.	<p><b>Vollmacht</b></p> <p>Mit der nachstehenden Unterschrift bevollmächtigt der/die Bauherr/in den/die Entwurfsverfasser/in, Verhandlungen mit der Genehmigungsbehörde im Zusammenhang mit diesem Antrag zu führen und Schriftverkehr mit Ausnahme von Bescheiden und Verfügungen bis zur Antragsbescheidung in Empfang zu nehmen.</p> <p><input type="checkbox"/> ja    <input checked="" type="checkbox"/> nein</p>					
8.	<p><b>Anlagen (in dreifacher Ausfertigung)</b></p> <p><b>Nachfolgende Unterlagen sind zur Beurteilung eines <u>Bauvorhabens</u> oder eines <u>Abbruchvorhabens</u> grundsätzlich einzureichen: Für Abbruchvorhaben/Zerstörungen von Kulturdenkmalen ist die Anlage A, für Bauvorhaben die Anlage B beizufügen.</b></p> <ul style="list-style-type: none"> <li>- Liegenschaftskarte</li> <li>- Lageplan Maßstab 1:500</li> <li>- Bestandszeichnungen Maßstab 1:100</li> <li>- Bauzeichnungen (Bei Auswechslung von Bauteilen eine genaue Darstellung/Zeichnung des alten Bestandes)</li> <li>- <b>Baubeschreibung</b> der geplanten Maßnahme einschließlich Material- und Maßangaben gem. Anlage <input type="checkbox"/> A oder <input type="checkbox"/> B</li> <li>- Erläuterungen der Notwendigkeit der Maßnahme</li> <li>- Fotos (keine Dateien von Digitalaufnahmen)</li> </ul> <p><b>Sind <u>archäologische Kulturdenkmale</u> zusätzlich zur Baumaßnahme oder <u>ausschließlich betroffen</u>, so sind nachfolgende Unterlagen <u>zusätzlich</u> einzureichen:</b></p> <ul style="list-style-type: none"> <li>- Regelquerschnitt bei Tiefbauarbeiten</li> <li>- Leitungsplan (Wasser, Abwasser, Elektro, Heizungs-, Klima-, Lüftungs- und Sanitärtechnik, Medien)</li> </ul> <p><u>Hinweise:</u></p> <p>Die Darstellungen in den Bauunterlagen sind entsprechend der Bauvorlagenverordnung, GVBl. LSA s. 351/2006 vom 08.06.2006 vorzunehmen. Gegebenenfalls kann die Denkmalschutzbehörde weitere Unterlagen gem. § 14 Abs. 11 und § 15 Abs. 3 DenkmSchG LSA nachfordern.</p>	<p><b>Prüfvermerk</b></p> <p><input type="checkbox"/> Anlage A ist beigefügt</p> <p><input type="checkbox"/> Anlage B ist beigefügt</p>				
9.	<p><b>Unterschriften</b></p> <p>Mir ist bekannt, dass bei Nichtvorlage aller für diesen Antrag erforderlichen Unterlagen eine Beurteilung durch die zuständige Denkmalschutzbehörde nicht möglich ist und die Bearbeitungsfrist nach § 14 Abs. 11 DenkmSchG LSA erst nach Vorlage vollständiger Unterlagen beginnt.</p> <table border="1" style="width: 100%;"> <tr> <td data-bbox="236 1585 813 1706">                 Bauherr/in   </td> <td data-bbox="871 1585 1455 1706">                 Entwurfsverfasser/in    </td> </tr> <tr> <td data-bbox="236 1715 813 1792">                 Ort, Datum Osterburg,             </td> <td data-bbox="871 1715 1455 1792">                 Ort, Datum Neuruppin,             </td> </tr> </table>		Bauherr/in  	Entwurfsverfasser/in  	Ort, Datum Osterburg,	Ort, Datum Neuruppin,
Bauherr/in  	Entwurfsverfasser/in  					
Ort, Datum Osterburg,	Ort, Datum Neuruppin,					

## PROWA Neuruppin

---

**Von:** Volkhammer, Horst <Horst.Volkhammer@wsv.bund.de>  
**Gesendet:** Montag, 27. April 2015 13:16  
**An:** info@prowa-neuruppin.de  
**Cc:** Stratmann, Hubert  
**Betreff:** Rechter Alanddeich II, Deich-km 12,0...16,5, Brücke Wahrenberg -  
Schöpfwerk Wahrenberg, Ihr Az KöR/Gö/0229/97 v. 31.3.2015; hier:  
Stellungnahme

3-213.2/86

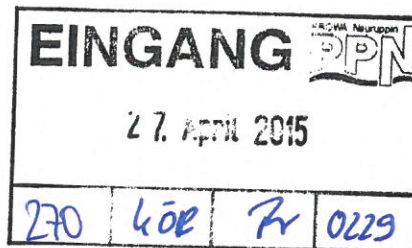
Sehr geehrte Damen und Herren

Im Bereich der o.g. Baumaßnahme ist kein Kommunikationskabel der WSV verlegt.

I.A.  
Mit freundlichen Grüßen  
H. Volkhammer

--  
Horst Volkhammer  
Telefon +49 (0)391 530-2612  
Telefax +49 (0)391 530-2417/18  
[Horst.Volkhammer@wsv.bund.de](mailto:Horst.Volkhammer@wsv.bund.de)

Wasser- und Schifffahrtsamt  
Magdeburg  
Fürstenwallstraße 19/20  
39104 Magdeburg  
[www.wsa-magdeburg.wsv.de](http://www.wsa-magdeburg.wsv.de)



## **PROWA Neuruppin**

---

**Von:** Christian Olek <C.Olek@vb-schmitt.de>  
**Gesendet:** Montag, 15. Januar 2018 15:59  
**An:** PROWA Neuruppin  
**Cc:** Hans-René Kühn (RKKUEHN@dow.com)  
**Betreff:** Datenübergabe Bestandsdaten Dow Pipeline RRB für Projekt HWSB rechter Alanddeich, D-km 14,0 - 16,4  
**Anlagen:** Übersichtskarte\_Dow\_Pipeline\_RRB.PDF; Dow\_Pipeline\_RRB\_LS489\_Z32\_2D.DWG

Sehr geehrter Köppe-Reib,

anbei übergeben wir Ihnen den georeferenten graphischen Verlauf der Dow Pipeline RRB für oben genanntes Projekt,  
sowie eine Übersichtskarte.  
Die Georeferenz der Pipeline liegt im Lagestatus 489 Zone 32 vor.

### **Nutzungsbestimmungen für analoge und digitale Auskunftsdaten**

Die bereitgestellten Daten (Planunterlagen) bleiben Eigentum der Dow Olefinverbund GmbH (Dow). Die übermittelten Auskunftsdaten dürfen ausschließlich für Planungszwecke und insbesondere nur im Rahmen des konkreten Anforderungsfalles verwendet werden, eine Nutzung für Sicherheitsabsteckungen /-markierungen im Feld wird hiermit ausdrücklich untersagt. Wir weisen Sie darauf hin, dass ohne vorherige schriftliche Einwilligung der Dow die Pipelinedaten keinem Dritten zu übergeben sind bzw. keinem Dritten zugänglich zu machen sind. Ausgeschlossen von dieser Regelung ist die Weitergabe an Firmen, die mit der Bauausführung beauftragt werden. Eine Gewährleistung für eine bestimmte Eignung bzw. Vollständigkeit sowie für die Richtigkeit der weitergegebenen (Plan-) Daten wird seitens der Dow nicht übernommen.

Bei Rückfragen stehe ich Ihnen gern zur Verfügung!

Mit freundlichen Grüßen,

Christian Olek

#### **Vermessungs- und Kopierbüro Schmitt**

Am Rundteil 1, 04564 Böhlen  
**Dipl.-Ing.(FH) Christian Olek**  
Tel.: +49 34206 62812 Mobile: +49 173 3996 701  
Fax: +49 34206 62830  
eMail: [c.olek@vb-schmitt.de](mailto:c.olek@vb-schmitt.de)  
Umsatzsteuer ID: DE141696589



Planungsgesellschaft für  
Wasserbau & Wasserwirtschaft mbH  
Straße des Friedens 2a  
**16816 Neuruppin**



Telefon  
Kü - 034206/88455

Email  
[fswinfo@dow.com](mailto:fswinfo@dow.com)

Böhlen, den 18.12.2017 #306

**HWSB rechter Alandteich, D-km 14,0 - 16,4**  
**Pollitzer Brücke - Schöpfwerk Wahrenberg**  
Ihr Schreiben vom 04.12.2017

Sehr geehrte Damen und Herren,

die uns übergebenen Unterlagen haben wir geprüft. Wir geben dazu folgende  
Stellungnahme ab:

- Im Planungsgebiet ist die Rohstoffpipeline Rostock - Böhlen (RRB) einschl. Steuerkabel unseres Unternehmens verlegt. Den Verlauf der Pipeline können Sie der beiliegenden Übersichtskarte entnehmen. Über der Pipeline ist ein Schutzstreifen bis 3 m beidseitig der Rohrachse definiert. Für die Bereitstellung von digitalen Leitungsdaten zur Darstellung der Pipeline in ihren Planungsunterlagen bitten wir Sie, sich im direkten Kontakt mit dem Vermessungsbüro Schmitt (Tel. 034206-6280 bzw. [info@vb-schmitt.de](mailto:info@vb-schmitt.de)) über das Datenformat und den Transfer zu verständigen.
- Der o.g. Maßnahme stimmen wir zwar grundsätzlich zu. Für eine abschließende Stellungnahme benötigen wir eine Detailplanung für den Bereich der Schutzstreifens unserer Pipeline, aus welcher auch die Aushubtiefen (Abtrag) und die Auftraghöhen im Querungsbereich mit Pipeline RRB hervorgehen.
- Auf Grund der Maßnahme ist u.U. die Versetzung einer Markierungssäule der Pipeline erforderlich. Im vorliegenden Fall handelt es sich um eine Markierungssäule mit aufgeschalteten KKS-System, deren Versetzung nur durch eine von uns autorisierte Firma zu Lasten des Bauherrn/Planers/Bauausführenden vorgenommen werden darf. Im Planungsgebiet befinden sich KKS-Messkontakte sowie Muffen der Steuerkabel.

Arbeiten im Schutzstreifen bedürfen generell der ausdrücklichen schriftlichen Genehmigung bzw. Zustimmung unseres Unternehmens.

Im Schutzstreifen der Dow-Anlagen dürfen ohne unsere ausdrückliche Genehmigung keine baulichen Anlagen errichtet (u.a. auch Ablagerungen von Materialien und Gegenständen, Aufstellflächen für Baumaschinen, Einzäunungen) oder sonstige Einwirkungen vorgenommen werden, die den Bestand oder Betrieb der Anlage beeinträchtigen oder gefährden, insbesondere keine Tiefbauarbeiten. Der Schutzstreifen ist auch während der Bauphase freizuhalten, so dass dieser zu jeder Zeit begehbar, befahrbar sowie sichtbar ist.

Ohne besondere Schutzmaßnahmen dürfen im freien Gelände verlegte Leitungsabschnitte nicht mit Baufahrzeugen befahren werden. Erforderliche Überfahrten sind in Abstimmung mit uns festzulegen und durch geeignete Maßnahmen zu sichern.

Für die Tiefbauarbeiten im Schutzstreifen der Pipeline RRB (3 m beidseitig der Rohrachse) ist bei uns rechtzeitig (3 Wochen vor Baubeginn) ein Erlaubnisschein für Erdarbeiten mit der Angabe des Auftraggebers, der bauausführenden Firma, des verantwortlichen Bauleiters mit Telefonnummer, möglichst Mobiltelefon, des Vorhabens mit Aushubtiefe, der Schachtmethode, der Örtlichkeit sowie des Ausführungszeitraumes und der Vorgangsnummer zu beantragen. Diesem Antrag sind eine Baubeschreibung und entsprechende Zeichnungsunterlagen (Lage- und Profildarstellung) beizufügen.

Für die Feststellung der Pipelinelage und Markierung sowie die Einmessung eines neuen Bestandes im Schutzstreifenbereich sind ausschließlich zertifizierte, durch uns bestätigte Vermessungsbüros zu beauftragen. Auf Grund großer Erfahrung im Bereich der Pipelinesysteme schlagen wir das Vermessungsbüro Schmitt, 04564 Böhlen, Am Rundteil 1, Tel. 034206-6280 für diese Tätigkeit vor. Diese Firma ist im Besitz der vermessungstechnischen Unterlagen unserer Pipelinesysteme und mit der Pflege unserer Bestandsdokumentation betraut.

Der Vorgang ist bei uns unter der Nr. 671/2017 registriert. Bei weiterem Schriftwechsel bzw. bei Rückfragen bitte diese Vorgangsnummer angeben.

Mit freundlichen Grüßen

Dow Olefinverbund GmbH



J. Friedrich  
Production Leader  
Brine Mining, Storage, Pipelines



H.-R. Kühn  
MFP Tech Leader Pipeline

Anlagen: Übersichtskarte mit Pipelineverlauf

# Übersichtskarte

