0 0,5 1,0 1,5 2,0 2,5 5,0 7,5 10 15 [m]
Maßstab 1:100

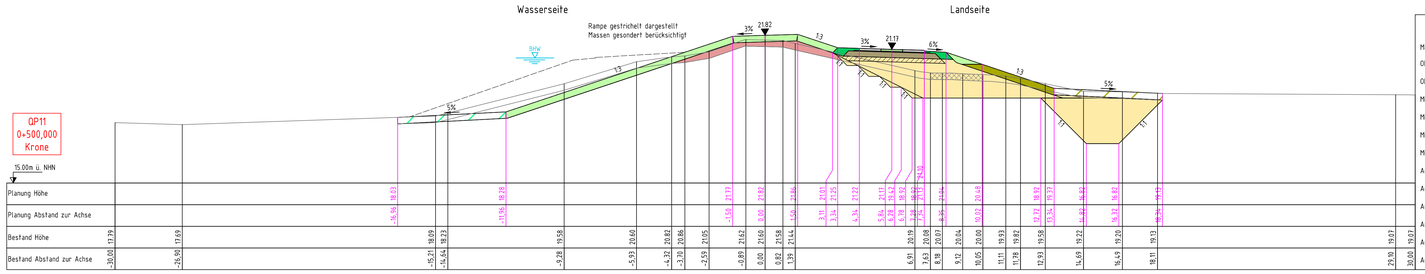

Flächen an Baustation 0+500,000m

Materialname	Fläche
Oberbodenabtrag	in m² ≈10,59
Oberbodenauftrag	in m² ≈5,06
Mineralbodenabtrag landseitig ohne Schlitz	in m² ≈6,29
Mineralbodenabtrag landseitig Schlitz	in m² ≈7,46
Mineralbodenabtrag wasserseitig	in m² ≈3,87
Mineralbodenabtrag ws mit Dichtung inkl. Sporn	in m² ≈0,00
Auftrag Profilausgleich gemischtkörniger/bindiger Boden	in m² ≈2,10
Auftrag Profilausgleich unter Dichtung gemischtkörniger/bindiger Boden	in m² ≈0,00
Auftrag Schutzschicht mineralische Dichtung	in m² ≈0,00
Auftrag mineralische Dichtung	in m² ≈0,00
Auftrag gemischtkörniger/bindiger Boden unter U-Berme	in m² ≈0,00
Auftrag Stützkörpermaterial Entlastungsschlitz	in m² ≈7,46

Flächen an Baustation 0+500,000m

Materialname	Fläche
Auftrag Stützkörpermaterial	in m² ≈10,35
Böschungsabtreppung Stützkörpermaterial	in m² ≈0,50
Anpassung Wasserseite Oberbodenauftrag	in m² ≈1,50
Anpassung WS gemischtkörniger/bindiger Boden	in m² ≈0,00
Anpassung Landseite Oberboden-Sand-Gemisch	in m² ≈1,50
Anpassung Landseite Stützkörpermaterial	in m² ≈0,24
Auftrag Oberboden-Sand-Gemisch	in m² ≈1,20
Auftrag Bankett Schotterrasen	in m² ≈0,47
Auftrag Betonsystempflaster	in m² ≈0,20
Auftrag Schotterfragschicht	in m² ≈1,06
Auftrag Rasengitterstein	in m² ≈0,10

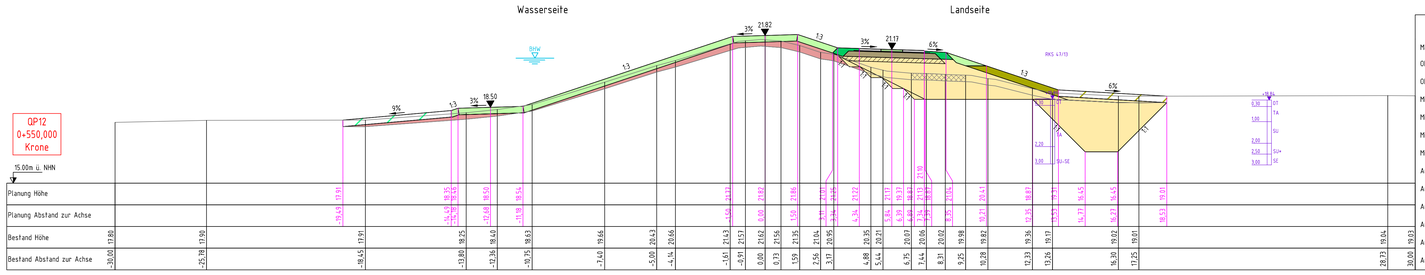

Flächen an Baustation 0+550,000m

Materialname	Fläche
Oberbodenabtrag	in m² ≈11,41
Oberbodenauftrag	in m² ≈5,87
Mineralbodenabtrag landseitig ohne Schlitz	in m² ≈4,59
Mineralbodenabtrag landseitig Schlitz	in m² ≈8,91
Mineralbodenabtrag wasserseitig	in m² ≈0,01
Mineralbodenabtrag ws mit Dichtung inkl. Sporn	in m² ≈0,00
Auftrag Profilausgleich gemischtkörniger/bindiger Boden	in m² ≈4,12
Auftrag Profilausgleich unter Dichtung gemischtkörniger/bindiger Boden	in m² ≈0,00
Auftrag Schutzschicht mineralische Dichtung	in m² ≈0,00
Auftrag mineralische Dichtung	in m² ≈0,00
Auftrag gemischtkörniger/bindiger Boden unter U-Berme	in m² ≈0,00
Auftrag Stützkörpermaterial Entlastungsschlitz	in m² ≈8,91

Flächen an Baustation 0+550,000m

Materialname	Fläche
Auftrag Stützkörpermaterial	in m² ≈10,70
Böschungsabtreppung Stützkörpermaterial	in m² ≈0,50
Anpassung Wasserseite Oberbodenauftrag	in m² ≈1,50
Anpassung WS gemischtkörniger/bindiger Boden	in m² ≈0,00
Anpassung Landseite Oberboden-Sand-Gemisch	in m² ≈1,50
Anpassung Landseite Stützkörpermaterial	in m² ≈0,49
Auftrag Oberboden-Sand-Gemisch	in m² ≈1,20
Auftrag Bankett Schotterrasen	in m² ≈0,47
Auftrag Betonsystempflaster	in m² ≈0,20
Auftrag Schotterfragschicht	in m² ≈1,06
Auftrag Rasengitterstein	in m² ≈0,10

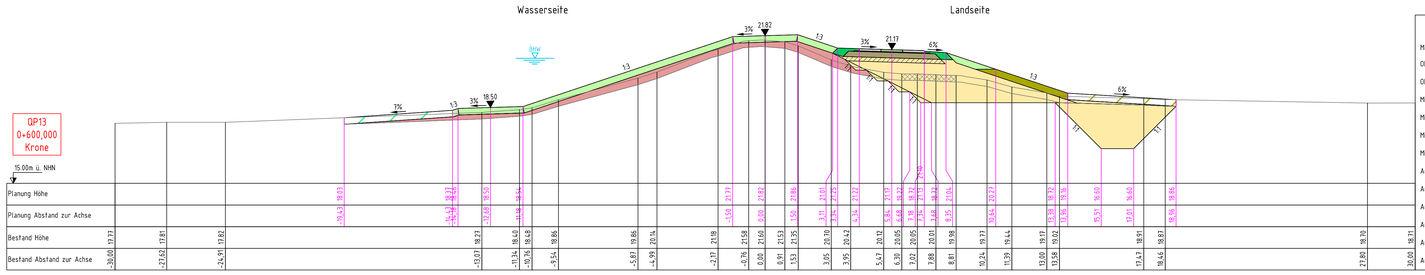

Flächen an Baustation 0+600,000m

Materialname	Fläche
Oberbodenabtrag	in m² ≈11,52
Oberbodenauftrag	in m² ≈5,99
Mineralbodenabtrag landseitig ohne Schlitz	in m² ≈4,89
Mineralbodenabtrag landseitig Schlitz	in m² ≈7,25
Mineralbodenabtrag wasserseitig	in m² ≈0,00
Mineralbodenabtrag ws mit Dichtung inkl. Sporn	in m² ≈0,00
Auftrag Profilausgleich gemischtkörniger/bindiger Boden	in m² ≈6,59
Auftrag Profilausgleich unter Dichtung gemischtkörniger/bindiger Boden	in m² ≈0,00
Auftrag Schutzschicht mineralische Dichtung	in m² ≈0,00
Auftrag mineralische Dichtung	in m² ≈0,00
Auftrag gemischtkörniger/bindiger Boden unter U-Berme	in m² ≈0,00
Auftrag Stützkörpermaterial Entlastungsschlitz	in m² ≈7,25

Flächen an Baustation 0+600,000m

Materialname	Fläche
Auftrag Stützkörpermaterial	in m² ≈11,66
Böschungsabtreppung Stützkörpermaterial	in m² ≈0,50
Anpassung Wasserseite Oberbodenauftrag	in m² ≈1,50
Anpassung WS gemischtkörniger/bindiger Boden	in m² ≈0,00
Anpassung Landseite Oberboden-Sand-Gemisch	in m² ≈1,50
Anpassung Landseite Stützkörpermaterial	in m² ≈0,33
Auftrag Oberboden-Sand-Gemisch	in m² ≈1,20
Auftrag Bankett Schotterrasen	in m² ≈0,47
Auftrag Betonsystempflaster	in m² ≈0,20
Auftrag Schotterfragschicht	in m² ≈1,06
Auftrag Rasengitterstein	in m² ≈0,10

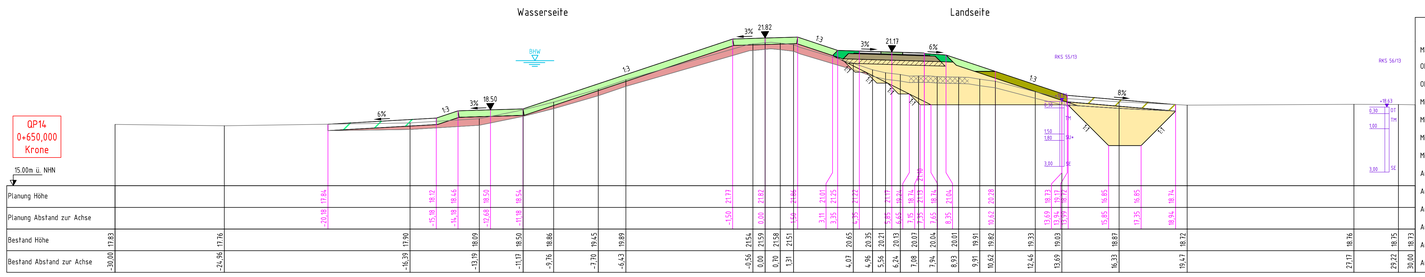

Flächen an Baustation 0+650,000m

Materialname	Fläche
Oberbodenabtrag	in m² ≈11,74
Oberbodenauftrag	in m² ≈6,22
Mineralbodenabtrag landseitig ohne Schlitz	in m² ≈5,52
Mineralbodenabtrag landseitig Schlitz	in m² ≈5,52
Mineralbodenabtrag wasserseitig	in m² ≈0,00
Mineralbodenabtrag ws mit Dichtung inkl. Sporn	in m² ≈0,00
Auftrag Profilausgleich gemischtkörniger/bindiger Boden	in m² ≈5,80
Auftrag Profilausgleich unter Dichtung gemischtkörniger/bindiger Boden	in m² ≈0,00
Auftrag Schutzschicht mineralische Dichtung	in m² ≈0,00
Auftrag mineralische Dichtung	in m² ≈0,00
Auftrag gemischtkörniger/bindiger Boden unter U-Berme	in m² ≈0,00
Auftrag Stützkörpermaterial Entlastungsschlitz	in m² ≈5,52

Flächen an Baustation 0+650,000m

Materialname	Fläche
Auftrag Stützkörpermaterial	in m² ≈11,59
Böschungsabtreppung Stützkörpermaterial	in m² ≈0,50
Anpassung Wasserseite Oberbodenauftrag	in m² ≈1,50
Anpassung WS gemischtkörniger/bindiger Boden	in m² ≈0,00
Anpassung Landseite Oberboden-Sand-Gemisch	in m² ≈1,50
Anpassung Landseite Stützkörpermaterial	in m² ≈0,38
Auftrag Oberboden-Sand-Gemisch	in m² ≈1,20
Auftrag Bankett Schotterrasen	in m² ≈0,47
Auftrag Betonsystempflaster	in m² ≈0,20
Auftrag Schotterfragschicht	in m² ≈1,06
Auftrag Rasengitterstein	in m² ≈0,10

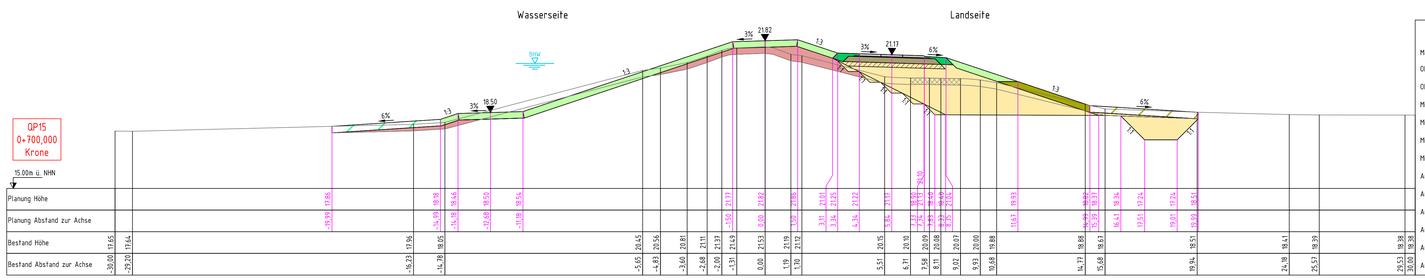

Flächen an Baustation 0+700,000m

Materialname	Fläche
Oberbodenabtrag	in m² ≈11,99
Oberbodenauftrag	in m² ≈6,49
Mineralbodenabtrag landseitig ohne Schlitz	in m² ≈8,48
Mineralbodenabtrag landseitig Schlitz	in m² ≈2,62
Mineralbodenabtrag wasserseitig	in m² ≈1,95
Mineralbodenabtrag ws mit Dichtung inkl. Sporn	in m² ≈0,00
Auftrag Profilausgleich gemischtkörniger/bindiger Boden	in m² ≈4,03
Auftrag Profilausgleich unter Dichtung gemischtkörniger/bindiger Boden	in m² ≈0,00
Auftrag Schutzschicht mineralische Dichtung	in m² ≈0,00
Auftrag mineralische Dichtung	in m² ≈0,00
Auftrag gemischtkörniger/bindiger Boden unter U-Berme	in m² ≈0,00
Auftrag Stützkörpermaterial Entlastungsschlitz	in m² ≈2,62

Flächen an Baustation 0+700,000m

Materialname	Fläche
Auftrag Stützkörpermaterial	in m² ≈13,97
Böschungsabtreppung Stützkörpermaterial	in m² ≈0,63
Anpassung Wasserseite Oberbodenauftrag	in m² ≈1,50
Anpassung WS gemischtkörniger/bindiger Boden	in m² ≈0,00
Anpassung Landseite Oberboden-Sand-Gemisch	in m² ≈1,50
Anpassung Landseite Stützkörpermaterial	in m² ≈0,30
Auftrag Oberboden-Sand-Gemisch	in m² ≈1,20
Auftrag Bankett Schotterrasen	in m² ≈0,47
Auftrag Betonsystempflaster	in m² ≈0,30
Auftrag Schotterfragschicht	in m² ≈1,06
Auftrag Rasengitterstein	in m² ≈0,00

Legende

- Oberboden mit Grasansaat
- Betonsystempflaster (Vollstein)
- Betonsystempflaster (Rasenstein)
- Schotterfragschicht
- Schotterrasen
- Oberboden-Sand-Gemisch
- Stützkörpermaterial
- gemischtkörniger/bindiger Boden
- mineralische Dichtung
- Schutzschicht mineralische Dichtung
- Anpassung mit Oberboden-Sand-Gemisch
- Anpassung mit Oberboden
- ausgebaute Schotterfragschicht wieder einbauen
- vorh. Fahrbahn mit Unterbau vollständig entfernen

Einbautoleranzen für Endhöhen und Baufeilabmessungen

Baufeil, Schicht	Toleranz
alle Oberkanten der Deichkronen, wenn unbefestigt (nur Oberboden)	+4 cm / -4 cm
Asphalt, Pflaster Deichkrone, Bankette, bzw. Oberkante der Böschungsschulter	+4 cm / -0 cm
Asphalt, Pflaster und/oder Betonarbeiten außer Deichkrone	+2 cm / -2 cm
Horizontale Oberkanten der Dichtungselemente im Kronenbereich	+5 cm / -0 cm
Gesamtdicke bzw. Gesamthöhe von Dichtungs- und Dränelementen	+5 cm / -5 cm
Gesamtdicke bzw. Gesamthöhe von Schutzschichten und Oberbodenauflagen	+5 cm / -5 cm
alle Erdarbeiten außer OK Dichtungselement, Oberbodenarbeiten	+5 cm / -5 cm

Bemerkungen

mitgeltend:
- Qualitätssicherungsplan, Anlage 2a der Bau- und Leistungsbeschreibung
- Festlegungen zur Eigenüberwachung in Anlage 2b der Bau- und Leistungsbeschreibung

- Querprofile aus Lageplan und Geländemodell entwickelt

6/1	Detaildarstellungen Fahrbahnaufbauten
4/1 - 4/2	Regelprofile
Plan-Nr.:	Planinhalt
zugehörige Pläne	

Index:	Änderungen bzw. Ergänzungen / zugehörige Pläne:	Datum:	Name:

Zur Ausführung freigegeben:
Ort, Datum Unterschrift, Funktion

Raum für Genehmigungsvermerke:

Raum für Vermerke der ausführenden Firma:

Die Übereinstimmung mit der Ausführung wird bestätigt:
Datum Unterschrift, Funktionsbez.

Auftraggeber:
LHW SACHSEN-ANHALT
Landesbetrieb für Hochwasserschutz und Wasserwirtschaft Sachsen-Anhalt
Otto-von-Guericke-Straße 5, 39104 Magdeburg

Auftragnehmer:	Name	Datum	Unterschrift
bearbeitet			
gezeichnet			
geprüft			

Lagebezug:
Höhenbezug: HS 160
Landkreis: Stendal
Gemeinde: Pollitz

Bestätigt:

HWSB rechter Alanddeich
Wahrenberger Brücke - Brücke Pollitz, km 11,8 - 14,0
Querprofile Blatt 3, QP11 .. QP15, Deichsanierung
Baustationierung 0+500,000m ... 0+700,000m

Leistungsphase: Ausschreibungsunterlage

Stand:	Maßstab:	Plan-Nr.:	Blatt:
12/2025	1:100	5	3

118,9cm x 84,1cm