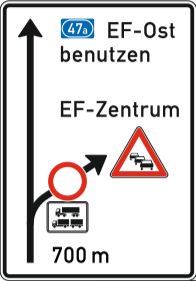


# ÜBERSICHT HINWEISTAFELN

## Standort 3.1 - A4 Richtung Dresden Kreuz Erfurt

2x Fahrbahnrand  
2x Mittelstreifen

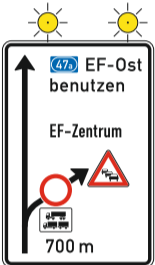


HT\_Standort-3.1\_A4.cdr  
H: 3700 x B: 2600  
Schildfläche: 9.62 m2  
Schriftgröße: 210 mm  
Alform: III  
Folie: RA3/C

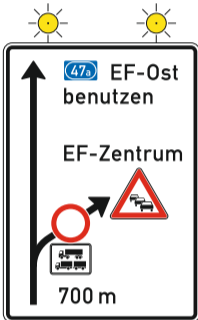


HT\_Standort-3.1\_A4.cdr  
H: 3700 x B: 2600  
Schildfläche: 9.62 m2  
Schriftgröße: 210 mm  
Alform: III  
Folie: RA3/C

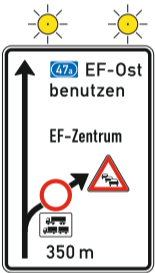
## Standort 3.2 - A4 Richtung Dresden Erfurt-West



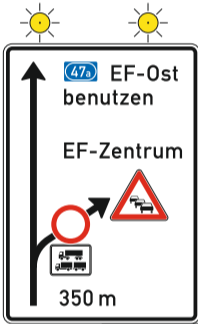
HT\_Standort-3\_A4\_175.cdr  
H: 3000 x B: 2000  
Schildfläche: 6.00 m2  
Schriftgröße: 175 mm  
Alform: III  
Folie: RA3/C



HT\_Standort-3.2\_A4.cdr  
H: 3700 x B: 2600  
Schildfläche: 9.62 m2  
Schriftgröße: 210 mm  
Alform: III  
Folie: RA3/C



HT\_Standort-3\_A4\_175.cdr  
H: 3000 x B: 2000  
Schildfläche: 6.00 m2  
Schriftgröße: 175 mm  
Alform: III  
Folie: RA3/C

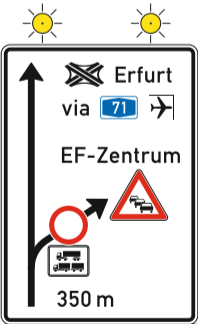


HT\_Standort-3.2\_A4.cdr  
H: 3700 x B: 2600  
Schildfläche: 9.62 m2  
Schriftgröße: 210 mm  
Alform: III  
Folie: RA3/C




## Standort 3.2 - A4 Richtung Frankfurt Erfurt-West

Analog EF-West FR Dresden  
2x Fahrbahnrand  
2x Mittelstreifen



HT\_Standort-3.1.1\_A4.cdr  
H: 3700 x B: 2600  
Schildfläche: 9.62 m2  
Schriftgröße: 210 mm  
Alform: II  
Folie: RA2/C

### NUR FÜR DIE AUSSCHREIBUNG

Auftraggeber:		Unterlage: 20.3 / 1
		<b>Übersicht Hinweistafeln BAB</b>
Stadtverwaltung Erfurt Tiefbau- und Verkehrsamt Steinplatz 1 99085 Erfurt		Maßstab: ohne
TVA-Objekt-Nr.: 66-0677		Datum: 03/2025
Maßnahmenbezeichnung: <b>Komplexobjekt Arndstraße</b>		
Umleitungsplanung		

# ÜBERSICHT HINWEISTAFELN

## Standort 5 - A4 Richtung Frankfurt Erfurt-Ost

2x Fahrbahnrand  
2x Mittelstreifen






HT\_Standort-5\_var2.cdr  
H: 4200 x B: 2800  
Schildfläche: 11.76 m2  
Schriftgröße: 175 mm  
Alform: III  
Folie: RA3/C






HT\_Standort-5\_var2.cdr  
H: 4200 x B: 2800  
Schildfläche: 11.76 m2  
Schriftgröße: 175 mm  
Alform: III  
Folie: RA3/C

### Variante Fahrbahnrand




HT\_Standort-5\_20250328.cdr  
H: 4200 x B: 2700  
Schildfläche: 11.34 m2  
Schriftgröße: 210 mm  
Alform: III  
Folie: RA3/C

### verkleinerte Variante Mittelstreifen (Platzabhängig)



HT\_Standort-5\_175\_20250328.cdr  
H: 3900 x B: 2400  
Schildfläche: 9.36 m2  
Schriftgröße: 175 mm  
Alform: III  
Folie: RA3/C




HT\_Standort-5\_140\_20250328.cdr  
H: 3400 x B: 1700  
Schildfläche: 5.78 m2  
Schriftgröße: 140 mm  
Alform: II  
Folie: RA3/C

## Standort 5 - A4 Richtung Dresden Erfurt-Ost




Ausfahrt EF-Zentrum

### NUR FÜR DIE AUSSCHREIBUNG

Auftraggeber:		Unterlage: 20.3 / 2
	Stadtverwaltung Erfurt Tiefbau- und Verkehrsamt Steinplatz 1 99085 Erfurt	<b>Übersicht Hinweistafeln BAB</b>
		Maßstab: ohne
TVA-Objekt-Nr.: 66-0677		Datum: 03/2025
Maßnahmenbezeichnung: <b>Komplexobjekt Arndstraße</b>		
Umleitungsplanung		

# ÜBERSICHT HINWEISTAFELN

## L 3004 Stadteinwärts Anstädter CH / Tannenwäldchen



HT-458\_001.cdr  
H: 1600 x B: 1250  
Schildfläche: 2.00 m2  
Schriftgröße: 126 mm  
Alform: II  
Folie: RA2/C

## Arnstädter Straße




HT-458\_002.cdr  
H: 1600 x B: 1250  
Schildfläche: 2.00 m2  
Schriftgröße: 126 mm  
Alform: II  
Folie: RA2/C

## Johann-Sebastian-Bach-Strasse

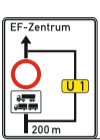


HT-458\_000.cdr  
H: 1300 x B: 1400  
Schildfläche: 1.82 m2  
Schriftgröße: 126 mm  
Alform: II  
Folie: RA2/C


## Standort 1 - L 3004 Stadteinwärts




vorh. VWW  
300m




HT\_Standort-1.2\_L3004.cdr  
H: 1600 x B: 1250  
Schildfläche: 2.00 m2  
Schriftgröße: 105 mm  
Alform: II  
Folie: RA2/C



HT\_Standort-1.1\_L3004.cdr  
H: 1400 x B: 900  
Schildfläche: 1.26 m2  
Schriftgröße: 126 mm  
Alform: II  
Folie: RA2/C




1048-15  
455.1-21  
20m

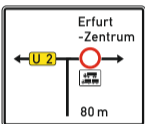


vorh. VWW  
5m


## Standort 2 - L 1049 Stadtauswärts -> L 3004 -> A4




HT\_Standort-2.1\_L1049.cdr  
H: 2800 x B: 2200  
Schildfläche: 6.16 m2  
Schriftgröße: 175 mm  
Alform: III  
Folie: RA2/C




HT\_Standort-2.1v\_L1049.cdr  
H: 1600 x B: 1900  
Schildfläche: 3.04 m2  
Schriftgröße: 126 mm  
Alform: II  
Folie: RA2/C




1048-15  
455.1-11  
20m




vorh. VWW  
5m




1048-15  
455.1-30  
650m




vorh. VWW  
600m




1048-15  
455.1-10  
200m




vorh. VWW  
150m



1048-15  
455.1-11  
50m




vorh. VZ 430-20  
0m




455.2  
-20m




## Standort 4 - L 3004



vorh. VWW  
450m



HT\_Standort-4\_L3004.cdr  
H: 2900 x B: 2300  
Schildfläche: 6.67 m2  
Schriftgröße: 175 mm  
Alform: III  
Folie: RA2/C




vorh. VZ 430-20  
0m

## Standort 5 - L 1052 Stadteinwärts



vorh. VWW - EF Ost  
450m

## NUR FÜR DIE AUSSCHREIBUNG

Auftraggeber:		Unterlage: 20.3 / 3
		Übersicht Hinweistafeln nachgeo. Netz
Stadtverwaltung Erfurt Tiefbau- und Verkehrsamt Steinplatz 1 99085 Erfurt		Maßstab: ohne
TVA-Objekt-Nr.: 66-0677		Datum: 03/2025
Maßnahmenbezeichnung: <b>Komplexobjekt Arndstraße</b>		
Umleitungsplanung		