© Quellen
Kataster: Stand 06/2021
Luftbild: Stand 2020

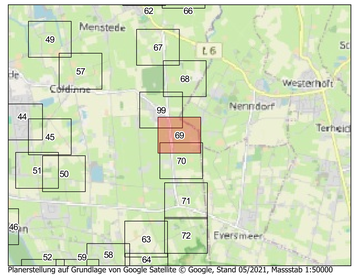

Planerstellung auf Grundlage von Google Satellite © Google, Stand 05/2021, Massstab 1:50000

Legende

- offene Bauweise
- geschlossene Bauweise
- Gewässerquerung
  - 2. Ordnung mit Bezeichnung
  - 3. Ordnung ohne Bezeichnung

Regelabstände und Verlegetiefen

offene Bauweise (Grabenprofile)
Pflugverfahren (Pflugprofile)
Fräsverfahren (Fräsprofile)
Medienrohr DN 50 mm
Medienrohr DN 50 mm

Gemeindestraßen

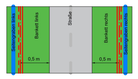

Verteilnetz und Hausanschlüsse

Verteilnetz und Hausanschlüsse

Kreisstraßen

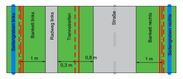

Verteilnetz und Hausanschlüsse

Verteilnetz und Hausanschlüsse

Land- Bundesstraßen

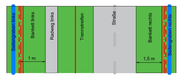

Verteilnetz und Hausanschlüsse

Verteilnetz und Hausanschlüsse

Landwirtschaftliche Fläche

Verteilnetz und Hausanschlüsse

Hinweise:

Die Unterlagen sind vor Ausführung durch den AN auf Plausibilität und Sinnhaftigkeiten zu prüfen.

Bei widersprüchlichen Angaben ist Rücksprache mit der Bauüberwachung zu halten.

Die geplante Bauweise und Trassenführung ist ggf. mittels Suchschachtung vor Ausführung durch den AN in Abstimmung mit der Bauüberwachung zu überprüfen.

Die Rohrnetzplanung ist arbeitstäglich durch den AN mit dem "AND Web Access"-Tool abzugleichen. Baubedingte Änderungen durch die Ausführung sind umgehend dem Fachplaner und der Bauüberwachung mitzuteilen.

BBND_ID der Hausanschlüsse werden am entsprechendem Haus dargestellt.

Die Auflagen der Genehmigungsbehörden sind bei der Bauausführung zu beachten.

Die Mindestabstände zu Bestandsleitungen und zwischen den neu erstellten Rohrverbänden sind zu beachten.

Sämtliche in der Rohrnetzplanung angegebenen Informationen (Farbe, Rohrverband, Lage der Verbände, etc.) sind bei der Erstellung des Rohrnetzes zu beachten. Detailfragen sind mit dem Fachplaner oder der Bauüberwachung abzustimmen.

Schränke und Schächte sind gemäß der vom Baulastträger genehmigten Standortdatenblätter zu erstellen. Die Abstimmung mit der Bauüberwachung ist vor Ausführung nötig.

INDEX	ÄNDERUNG	DATUM	GEZ.	GEPR.

INGENIEURGESELLSCHAFT NORDWEST

Ingenieurgesellschaft Nordwest mbH
Friedrichstraße 2
26725 Emden/Ostfriesland
Telefon: +49 4 921 / 9 80 854-0
Fax: +49 4 921 / 9 80 854-9
E-Mail: info@ing-nordwest.de

Beratende Ingenieure
Zertifiziert nach ISO 9001
Zertifiziert nach IDC
www.ing-nordwest.de

BAUHERR

Breitbandnetz LANDKREIS AURICH

PROJEKT

Breitbandausbau
Landkreis Aurich

DARSTELLUNG

Ausführungsplanung Baulos 04

GEZEICHNET	i.A. Bruns	MASSSTAB	1 : 1000	ANLAGE	
GEPRÜFT	i.A. Herholz	PROJEKT-NR.	211753-04	BLATT	69
DATUM	19.06.2024			INDEX	