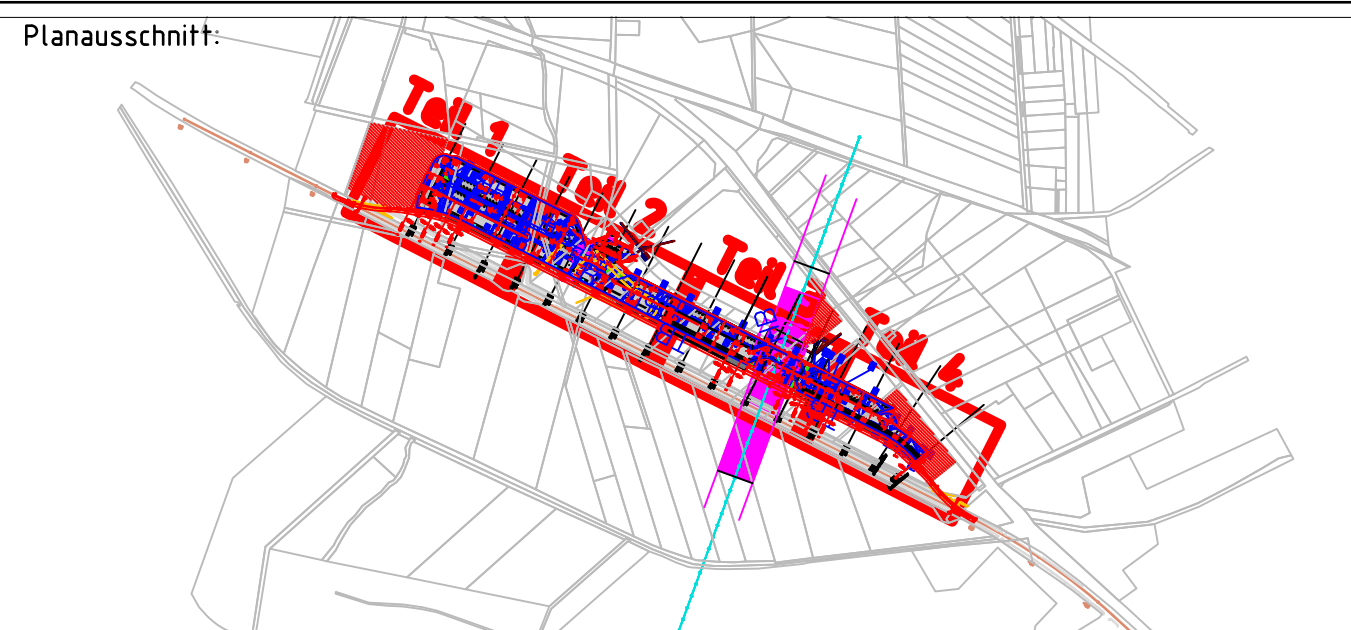





- LEGENDE
- Bestand / Kataster
 - Gleis 44 (Bestand)
 - Ladegleise (Neu, Informativ)
 - Fahr-/Manipulationsfläche
 - Trailer-/Aufstellfläche
 - Gleiseindeckung (Asphalt)
 - Grünfläche (bleibt frei für GaLa-Bau)
 - HB Hochboard
 - TB Tiefboard

e			
d			
c			
b			
a	Asphaltbereich und Tiefbord; Redaktionelle Anpassung Beschr. u. Leg. Plan Basiert auf Plan Nr. 3100 (Gleis- und Straßenbau) vom	05.05.2026 13.04.2025	Gehm



Planverfasser:		<div>Anschluss Bahn Profis <small>Wir sprechen Eisenbahn</small></div>		AUSFÜHRUNGSPLANUNG		
(Unterschrift)		<div>AnschlussBahnProfis Ingenieurbüro GmbH Rundfunkplatz 2 80335 München</div>		bearbeitet	Datum	Name
				gezeichnet	05.05.2026	Gehm
				geprüft	05.05.2026	Rodler
				Ausgabe vom	05.05.2026	
Auftraggeber:		<div> Lion Logistics GmbH Holunderweg 1 83149 Forst</div>		Projekt Nr.:	P1901	
Plan Nr.:	3200-1			t. a.		
Ursprung:	Katasterplan					
Maßstab:	1:250					
(Unterschrift)		Lion Logistics GmbH Terminal des kombinierten Verkehrs Forst (Lausitz) Lageplan Straßenbau - Teil 1				
Daten des Gleisanschlusses		+	Daten des/r beplanten Grundstücke/s			
Strecke	+	Kilometer	+			
	+		+			