



Schachtnummer	VHA0310S	VHA0320S	VHA0340S
OK Schacht [mNN]	404,55	404,09	405,06
Schachthöhe [m]	2,03	2,24	3,51
Rohrsohle [mNN]	402,52	401,85	401,55
Haltungslänge	33,30	59,61	
Gefälle [‰]..	20,12	5,03	
Material/Durchm. [mm]	PP/200	PP/200	
Kanalnummer	1	1	
Haltungsnummer	1	2	

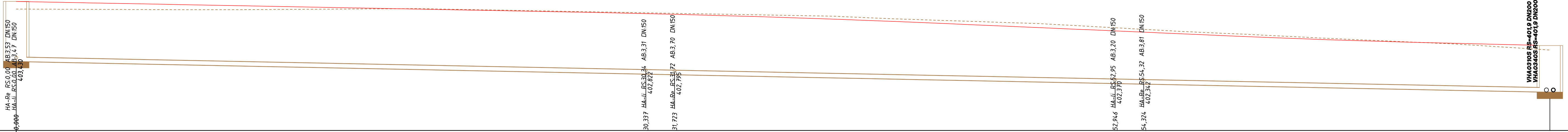
# Markt Ortenburg



AUSSCHREIBUNG		Lagesystem: UTM 32 (Nord) Höhensystem: DHNN2016		
Erschließung WA Vorderhainberg		Anlage:		
		Blatt-Nr.:		
Gmd. Ortenburg, Gmk. Königbach, Landkreis: Passau				
Kanallängsschnitt		1:100		
- VHA0310S -> VHA0340S -		Masstab:		
<div>Vorhabensträger:</div> <div> <b>Markt Ortenburg</b></div> <div>Am Stausee 1, 94496 Ortenburg (042) 164-0 / FAX: (0542) 164-50 info@ortenburg.de</div>		1. Bürgermeister		
<div>Entwurfverfasser:</div> <div> <b>GeoPlan</b></div> <div>Gewerbepark 5, 94486 Osterhofen (032) 9544-0 / FAX: (09932) 9544-77 info@geo-plan-ortten.de</div>		Projektierung:		
<b>501008</b>	Datum	Name	<b>cordi</b> - Projekt	P2111178
beitet	19.01.2026	Castro	Planname	6_LS-SW-100_01.PLT
ichnet / Plot	19.01.25/19.01.26	Castro / rc	Blattname	_BLATTNAME
t	19.01.2026	Trenz	intern	- AX: 86 -

M = 1:100/100  
NHN 400,00  
▼

Station 0+000

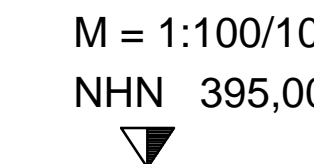


Schachtnummer	VHA0330S			VHA0320S
OK Schacht [mNN]	406,22			404,09
Schachthöhe [m]	2,89			2,24
Rohrsohle [mNN]	403,33			401,85
Haltungslänge		73,89		
Gefälle [%]..		20,03		
Material/Durchm. [mm]		PP/200		
Kanalnummer		1.2		
Haltungsnummer		1		

# Markt Ortenburg



AUSSCHREIBUNG		Lagesystem: UTM 32 (Nord) Höhensystem: DHHN2016		
Erschließung WA Vorderhainberg		Anlage:		
		Blatt-Nr.:		
Gmd. Ortenburg, Gmk. Königbach, Landkreis: Passau				
Kanallängsschnitt - VHA0330S --> VHA0320S -		1:100 Masstab:		
<div>Vorhabensträger:  <b>Markt Ortenburg</b>  Stausee 1, 94496 Ortenburg (08542) 164-0 / FAX: (08542) 164-50 E-Mail: <a href="mailto:info@ortenburg.de">info@ortenburg.de</a></div>		1. Bürgermeister		
<div>Entwurfverfasser:  <b>GeoPlan</b>  Donau-Gewerbepark 5, 94486 Osterhofen (09932) 9544-0 / FAX: (09932) 9544-77 E-Mail: <a href="mailto:info@geoplan-online.de">info@geoplan-online.de</a></div>		Projektleitung:		
<b>2501008</b>	Datum	Name	<b>oord.J</b> - Projekt	P2111178
bearbeitet	19.01.2026	Castro	Plannamen	6_LS-SW-100_02.PLT
gezeichnet / Plot	19.01.25/19.01.26	Castro / rc	Blattname	_BLATTNAME
geprüft	19.01.2026	Trenz	intern	- AX: 87 -



Schachtnummer	VHA0350S	VHA0340S	VHA0340S
OK Schacht [mNN]	406,48	405,06	401,65
Schachthöhe [m]	3,14	3,51	3,72
Rohrsohle [mNN]	403,34	401,55 401,55	397,93 397,93
Haltungslänge		71,27	65,14
Gefälle [%]..		25,12	55,57
Material/Durchm. [mm]		PP/200	PP/200
Kanalnummer		1.1	1
Haltungsnummer		1	3

<h1>Markt Ortenburg</h1> 																						
<h2>AUSSCHREIBUNG</h2>		Lagesystem: UTM 32 (Nord) Höhensystem: DHHN2016																				
Erschließung WA Vorderhainberg		Anlage:																				
Gmd. Ortenburg, Gmk. Königbach, Landkreis: Passau		Blatt-Nr.:																				
<h3>Kanallängsschnitt</h3> <p>- VHA0350S -&gt; VHA0360S -</p>		<h3>1:100</h3> <p>Maßstab:</p>																				
Vorhabensträger:  <b>Markt Ortenburg</b> Am Stausee 1, 94496 Ortenburg FÖN: 09302 156-0 / FAX: 09302 156-0 E-Mail: <a href="mailto:info@ortenburg.de">info@ortenburg.de</a>																						
Einheitsvorläufer:  <b>GeoPlan</b> Donau-Ortenburgpark S., 94490 Osterhofen FÖN: 09302 954-0 / FAX: 09302 954-77 E-Mail: <a href="mailto:info@geoplan-online.de">info@geoplan-online.de</a>																						
<table border="1"> <thead> <tr> <th>P2501008</th> <th>Datum</th> <th>Name</th> <th>cardX - Projekt</th> <th>P2111178</th> </tr> </thead> <tbody> <tr> <td>bearbeitet</td> <td>19.01.2026</td> <td>Castro</td> <td>Planname</td> <td>6_LS-SW-100_03.PLT</td> </tr> <tr> <td>gezeichnet / Plot</td> <td>19.01.25/19.01.26</td> <td>Castro / rc</td> <td>Blattname</td> <td>..BLATTNAME</td> </tr> <tr> <td>geprüft</td> <td>19.01.2026</td> <td>Trenz</td> <td>intern</td> <td>-AX: 88 -</td> </tr> </tbody> </table>	P2501008	Datum	Name	cardX - Projekt	P2111178	bearbeitet	19.01.2026	Castro	Planname	6_LS-SW-100_03.PLT	gezeichnet / Plot	19.01.25/19.01.26	Castro / rc	Blattname	..BLATTNAME	geprüft	19.01.2026	Trenz	intern	-AX: 88 -		
P2501008	Datum	Name	cardX - Projekt	P2111178																		
bearbeitet	19.01.2026	Castro	Planname	6_LS-SW-100_03.PLT																		
gezeichnet / Plot	19.01.25/19.01.26	Castro / rc	Blattname	..BLATTNAME																		
geprüft	19.01.2026	Trenz	intern	-AX: 88 -																		

NHN 395,00

Station

0+20

Schachtnummer	VHA0360S	VHA0370S	VHA0380S	WEBA0390S
OK Schacht [mNN]	401,65	401,17	399,31	398,65
Schachthöhe [m]	3,72	4,30	3,49	3,98
Rohrsohle [mNN]	397,93 397,93	396,87 396,87	395,62 395,62	395,78 395,78
Halteungslänge				
	106,34		105,00	3,63
Gefälle [‰]..	9,97		10,00	11,03
Material/Durchm. [mm]	PP/200			
Kanalnummer	1		1	PP/200
Halteungsnummer	4		5	6

<h1>Markt Ortenburg</h1> 		
<h2>AUSSCHREIBUNG</h2>		Lagesystem: UTM 32 (Nord) Höhensystem: CHN(H2016)
<h3>Erschließung WA Vorderhainberg</h3>		Anlage:  
Gmd. Ortenburg, Gmk. Königsbach, Landkreis: Passau		Blatt-Nr.:  
<h2>Kanallängsschnitt</h2> <p>- VHA0360S → WEB0020S -</p>		<h2>1:100</h2> <p>Maßstab:</p>
<p>Verfahrensbezeichnung:</p> <p> <b>Markt Ortenburg</b></p> <p>Plan-Bezeichnung: 04002 Ortenburg          FOM: 0402 0444 / FAX: 0402 0444-8          E-Mail: <a href="mailto:info@marktortenburg.de">info@marktortenburg.de</a></p> <p>Entwurfsverfasser:</p> <p> <b>GeoPlan</b></p> <p>Daten: Dienstleistungen S., 04408 Oberhofen          FOM: 0402 0444 / FAX: 0402 0444-77          E-Mail: <a href="mailto:info@geoplan.de">info@geoplan.de</a></p>		
<b>P2501008</b>	Datum 19.01.2026	Name Castro / r
bearbeitet gezeichnet / Plot geprüft	19.01.2026 19.01.25/19.01.26 19.01.2026	cadd3 - Projekt P211178 6_LS-SW-100_04_PLT _BLATTNAME - AX: 88 -