






- Legende:**
-  äußere Grenze der vorhabensträgereigenen Grundstücke
  -  Kreis-/ Gemeindegrenze
  -  Gemarkungsgrenze
  -  Flurgrenze
  -  Flurstücksgrenze
  -  Zugehörigkeitsshaken
  -  Flurstücksnummer
-  116  
17 2029

<u>Parameter der Fernbahnstrecke:</u>	
Strecke:	1120
Streckenklasse:	D4
Streckengeschwindigkeit:	vzg = 140 km/h (geplant: 160 km/h)
Belastung im Bestand:	22,5f RSL / 8 t / m (laut Infrastrukturregister DB AG)
Lichttraumprofil:	G2 (multinational), DE3 (interoperabel), DE1&DE2 (national)

Bauwerksdaten		
Bauart:		? Steinzeugrohr ? Stahlrohr ?
Durchlasslänge	(m)	19,80
Lichte Weite zw. den Widerlagern	(m)	0,40
Kleinste Lichte Höhe	(m)	0,60
Kreuzungswinkel	(grad)	100
Einzelstützweite	(m)	---
Höhe der Fahrbahn $h_1$	(m)	---
Konstruktionshöhe $h_2$	(m)	---
Brückenfläche	(m <sup>2</sup> )	---

[illegible]