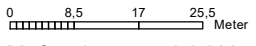


Nummer für Notfall oder Kontakt: 05021-9820



Wasserverband Nienburger Land
Trinkwasserplan

Straße: Müsleringen-Stolzenau B215, Blatt 1
 Kreis: Nienburg (Weser)
 Gemeinde: STOLZENAU
 Gemarkung: MÜSLERINGEN
 Flur: 2
 Flurstück: 66/3

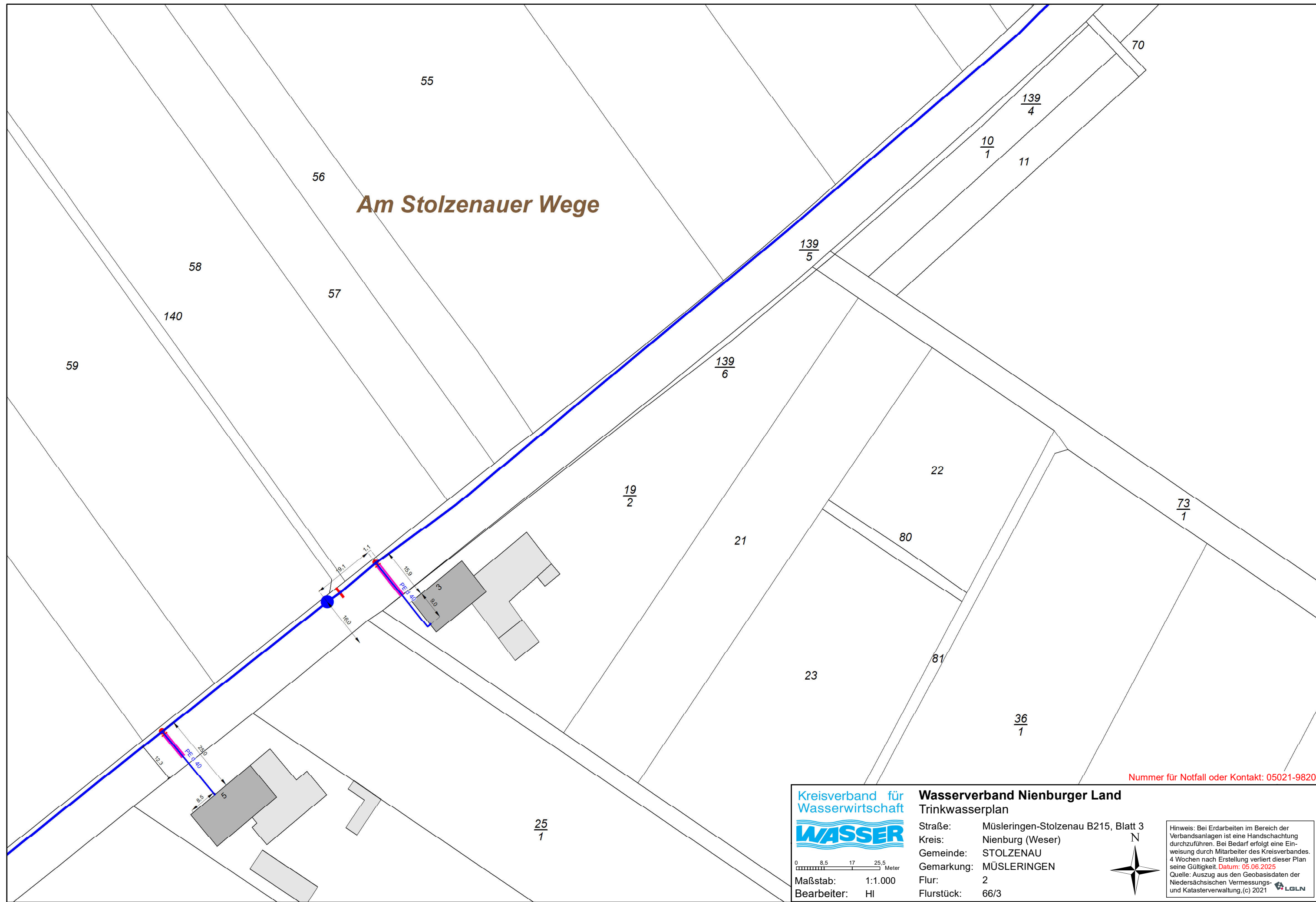


Maßstab: 1:1.000
 Bearbeiter: HI



Hinweis: Bei Erdarbeiten im Bereich der Verbandsanlagen ist eine Handschachtung durchzuführen. Bei Bedarf erfolgt eine Einweisung durch Mitarbeiter des Kreisverbandes. 4 Wochen nach Erstellung verliert dieser Plan seine Gültigkeit. Datum: 05.06.2025
 Quelle: Auszug aus den Geobasisdaten der Niedersächsischen Vermessungs- und Katasterverwaltung, (c) 2021

Am Stolzenauer Wege



Nummer für Notfall oder Kontakt: 05021-9820

Kreisverband für
Wasserwirtschaft
WASSER

0 8.5 17 25.5 Meter

Maßstab: 1:1.000
Bearbeiter: HI

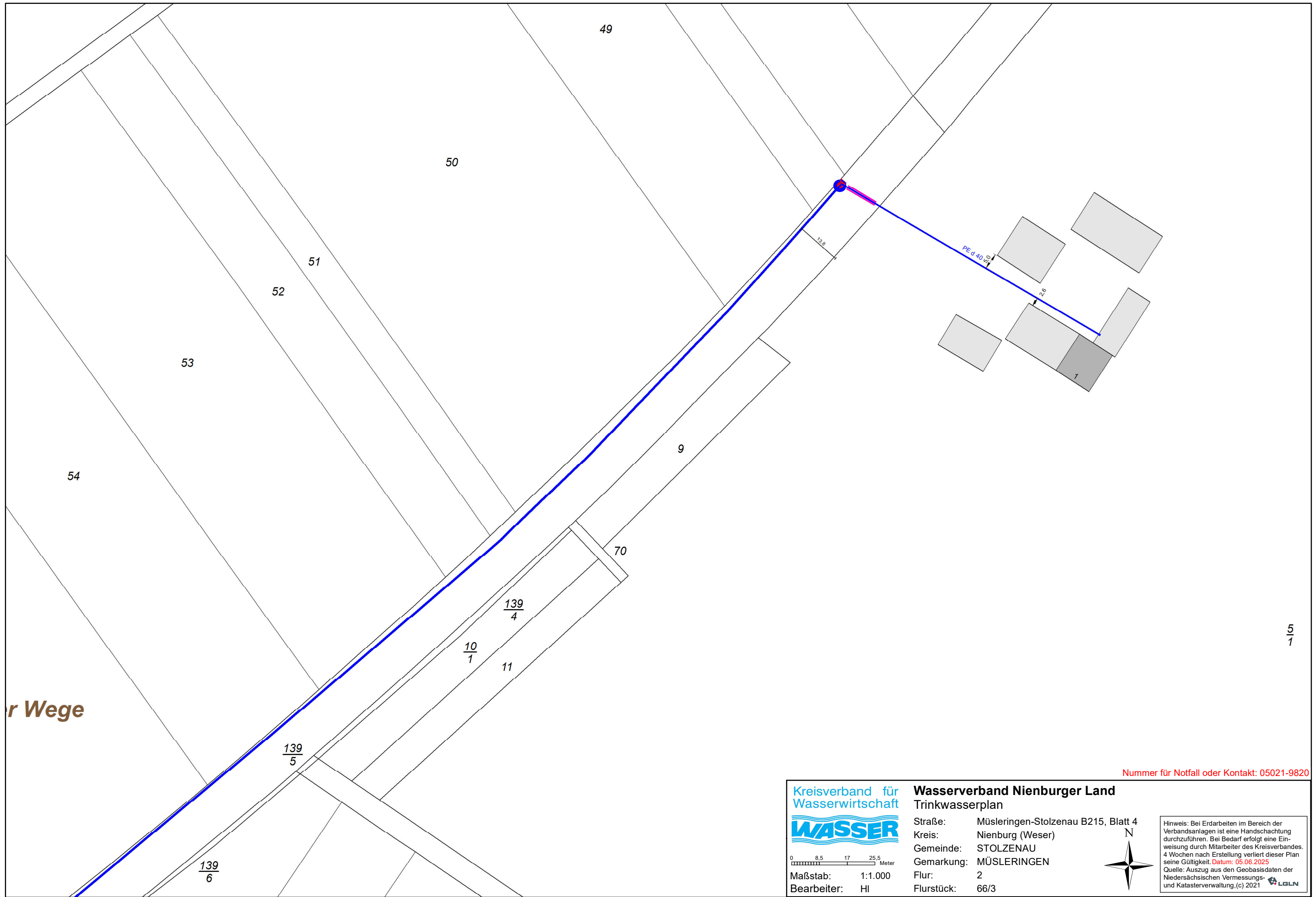
Wasserverband Nienburger Land
Trinkwasserplan

Straße: Müsleringen-Stolzenau B215, Blatt 3
Kreis: Nienburg (Weser)
Gemeinde: STOLZENAU
Gemarkung: MÜSLERINGEN
Flur: 2
Flurstück: 66/3



Hinweis: Bei Erdarbeiten im Bereich der Verbandsanlagen ist eine Handschachtung durchzuführen. Bei Bedarf erfolgt eine Einweisung durch Mitarbeiter des Kreisverbandes. 4 Wochen nach Erstellung verliert dieser Plan seine Gültigkeit. Datum: 05.06.2025
Quelle: Auszug aus den Geobasisdaten der Niedersächsischen Vermessungs- und Katasterverwaltung, (c) 2021





Nummer für Notfall oder Kontakt: 05021-9820

Kreisverband für
Wasserwirtschaft
WASSER


0 8.5 17 25.5
Meter

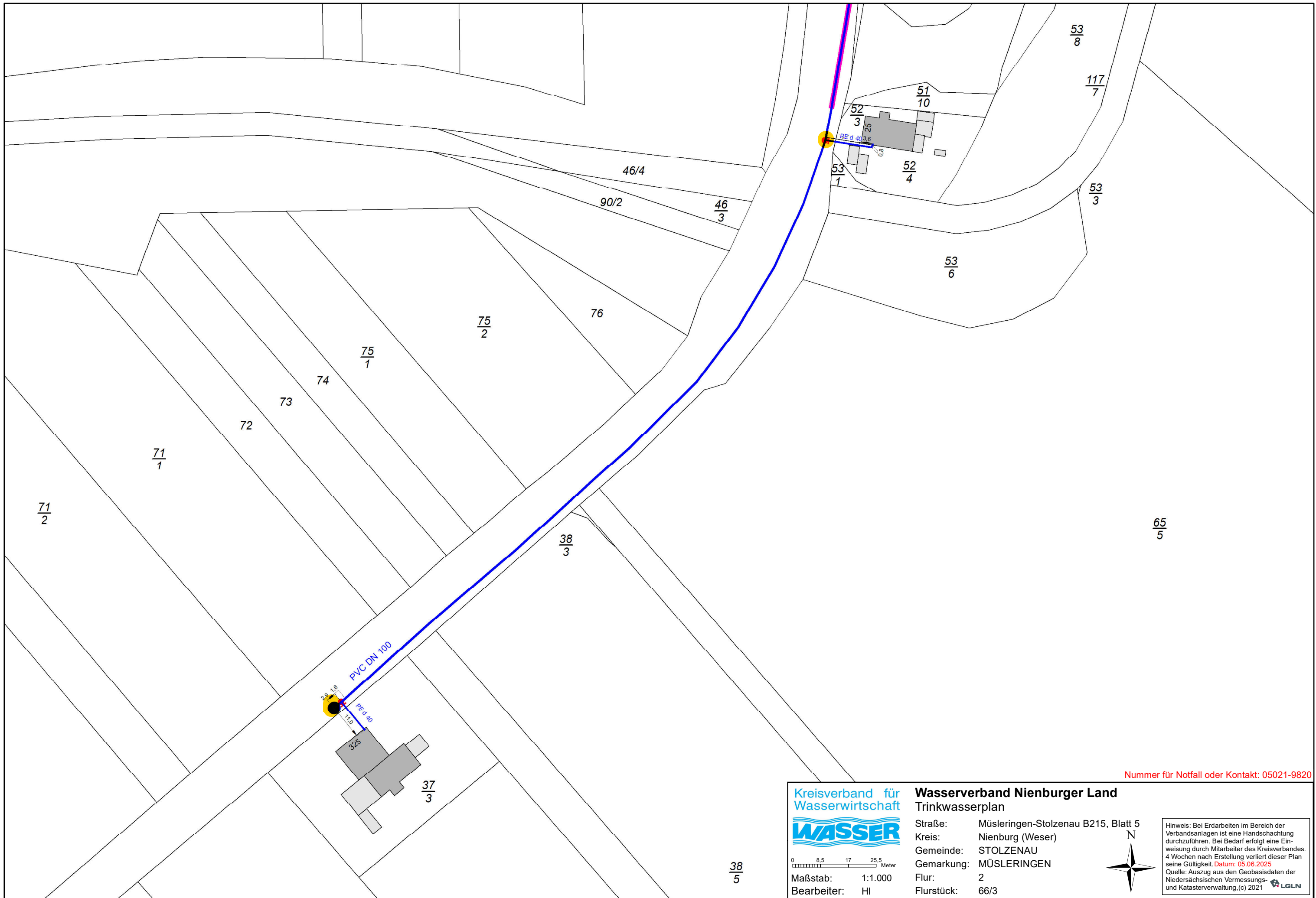
Maßstab: 1:1.000
Bearbeiter: HI

Wasserverband Nienburger Land
Trinkwasserplan

Straße: Müsleringen-Stolzenau B215, Blatt 4
Kreis: Nienburg (Weser)
Gemeinde: STOLZENAU
Gemarkung: MÜSLERINGEN
Flur: 2
Flurstück: 66/3



Hinweis: Bei Erdarbeiten im Bereich der Verbandsanlagen ist eine Handschachtung durchzuführen. Bei Bedarf erfolgt eine Einweisung durch Mitarbeiter des Kreisverbandes. 4 Wochen nach Erstellung verliert dieser Plan seine Gültigkeit. Datum: 05.06.2025
Quelle: Auszug aus den Geobasisdaten der Niedersächsischen Vermessungs- und Katasterverwaltung, (c) 2021 



Nummer für Notfall oder Kontakt: 05021-9820



Wasserverband Nienburger Land
Trinkwasserplan

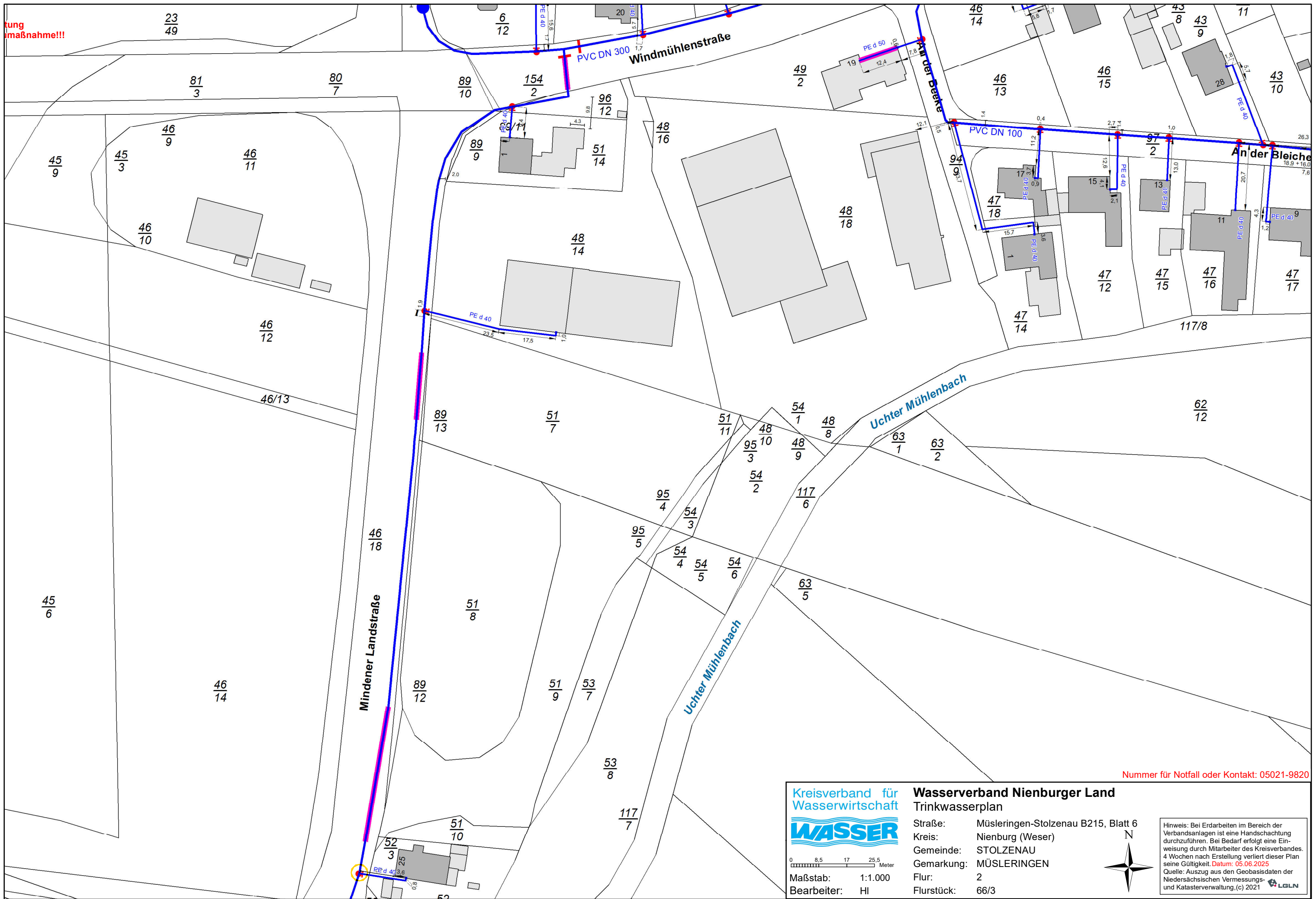
Straße: Müsleringen-Stolzenau B215, Blatt 5
 Kreis: Nienburg (Weser)
 Gemeinde: STOLZENAU
 Gemarkung: MÜSLERINGEN
 Flur: 2
 Flurstück: 66/3

Maßstab: 1:1.000
 Bearbeiter: HI



Hinweis: Bei Erdarbeiten im Bereich der Verbandsanlagen ist eine Handschachtung durchzuführen. Bei Bedarf erfolgt eine Einweisung durch Mitarbeiter des Kreisverbandes. 4 Wochen nach Erstellung verliert dieser Plan seine Gültigkeit. Datum: 05.06.2025
 Quelle: Auszug aus den Geobasisdaten der Niedersächsischen Vermessungs- und Katasterverwaltung, (c) 2021

38/5



ung
maßnahme!!!

Nummer für Notfall oder Kontakt: 05021-9820

Kreisverband für
Wasserwirtschaft
WASSER

0 8,5 17 25,5
Meter

Maßstab: 1:1.000
Bearbeiter: HI

Wasserverband Nienburger Land
Trinkwasserplan

Straße: Müslingen-Stolzenau B215, Blatt 6
Kreis: Nienburg (Weser)
Gemeinde: STOLZENAU
Gemarkung: MÜSLERINGEN
Flur: 2
Flurstück: 66/3



Hinweis: Bei Erdarbeiten im Bereich der Verbandsanlagen ist eine Handschachtung durchzuführen. Bei Bedarf erfolgt eine Einweisung durch Mitarbeiter des Kreisverbandes. 4 Wochen nach Erstellung verliert dieser Plan seine Gültigkeit. Datum: 05.06.2025
Quelle: Auszug aus den Geobasisdaten der Niedersächsischen Vermessungs- und Katasterverwaltung, (c) 2021