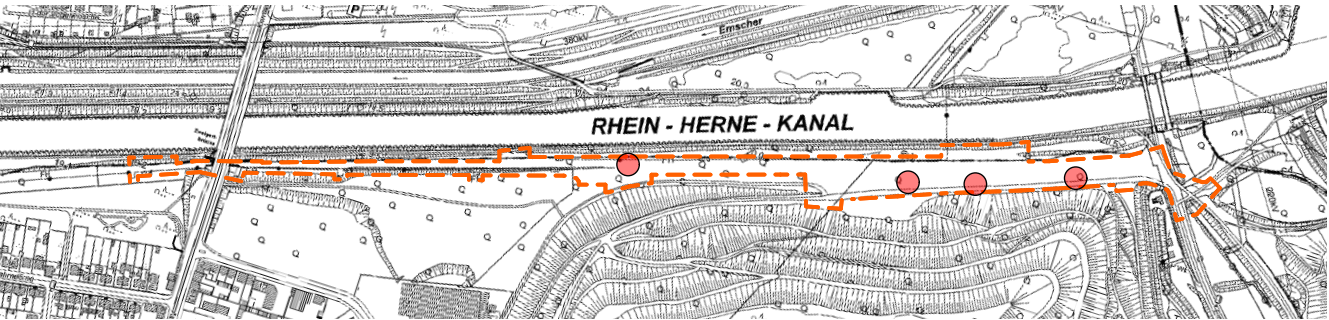


Übersichtsplan

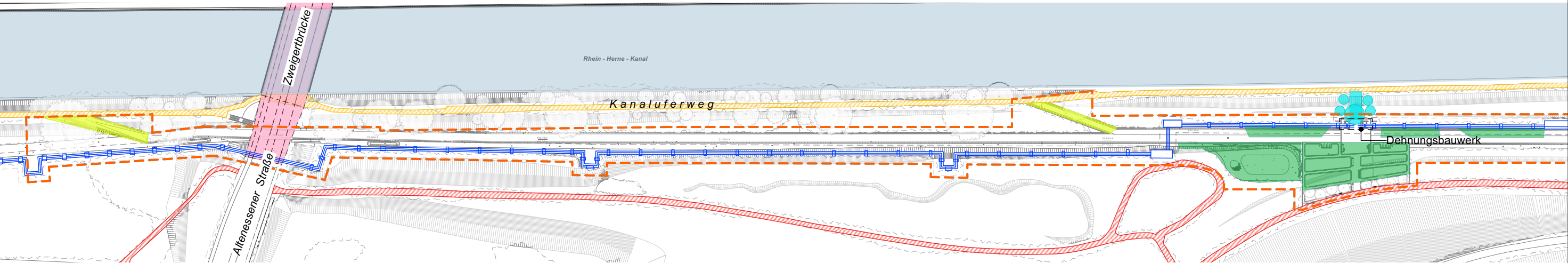
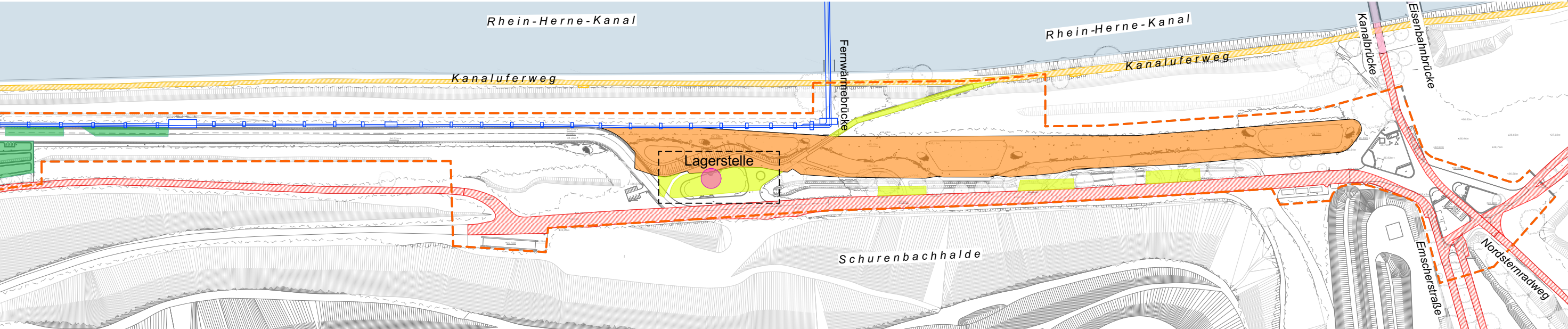


Legende

- Hauptweg Bestand
- Uferweg Bestand
- Fernwärme
- Wasserflächen
- Brücke Bestand

0	Art	Anz. Ob
	Baum Aufasten	5,0
	Baumfällung	1,0

Art	Anz. Obj.	Flächen	Einheit
Baum Aufasten	1,0	79,4	qm
Rodung-Flächenbewuchs-H300/500	8,0	1655,4	qm
Rodung-Flächenbewuchs-H500/800	5,0	2432,2	qm
Unkrautbewuchs mähen	1,0	6724,8	qm



Alle Baumaße sind vor der Ausführung vom Unternehmer auf ihre Richtigkeit zu prüfen und nachzurechnen. Unstimmigkeiten, die sich aus im Plan angegebenen Maßen und den tatsächlichen Gegebenheiten auf der Baustelle ergeben, sind vor Arbeitsbeginn mit der Bauleitung zu klären, andernfalls haftet der Unternehmer.

Plannummer:		0512-5-L400		Projekt:		Essen - Kanaluferpark	
Planname:		Maßstab:	Format:	Auftraggeber:		Verfasser:	
Massen Rodung		1:2000	DIN A3				
Projektphase:	Datum:	Gezeichnet:	Geprüft:	Stadt Essen		scape Landschaftsarchitekten	
Ausführungsplanung (LPH5)	11.11.2025	YW	MF				
Darstellung auf Grundlage von:				Vermessung Stadt Essen, Amt für Geoinformation(ETRS89/UTM) , div Aufnahmen: 2022-11, 2023-08, 2024-04 ; Leitungsunterlagen (2023-03) Stadt Essen			
Dateiname:				0512_Essen - Kanaluferpark_Massenplan LP5.vwx			

Geschäftsbereich 6, Umwelt Verkehr und Sport
Fachbereich 67, Grün und Gruga
Lührmannstraße 80/82
45131 Essen

Unterschrift:

scribble

Friedrichstraße 115a | 40217 Düsseldorf
fon: +49(211)302037-0 | fax: -20
post@scape-net.de | www.scape-net.de

scribble

Unterschrift:

scribble

scribble

scribble

scribble