



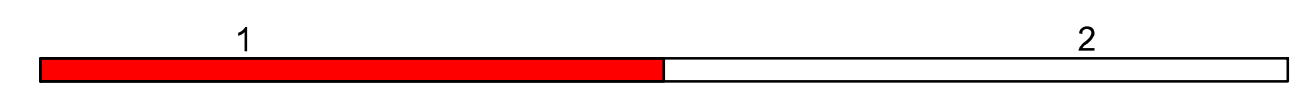
Eingetragene Markierung dient nur der Information.

Eingetragene Markierung dient nur der Information.



Lagepläne nicht zur Absteckung verwenden.

Die Leitungen sind nach Angaben der Versorgungsträger eingetragen, es wird keine

Gewähr für Vollständigkeit, Richtigkeit und Aktualität der Angaben übernehmen. Die genaue Lage und Tiefe ist durch Suchschachtung zu erkunden. Die Angaben auf diesem Plan entbinden nicht von der Verantwortung aktuelle Leitungsauskünfte sowie zugehörige Richtlinien der Versorger einzuholen und ggfs. erforderliche Einweisungen durchzuführen.



 Regionalniederlassung	 Straßen NRW
--	--

 <p>Regionales Marketing Ruhr</p> <p>Harpener Hellweg 1, 44791 Bochum</p>	
	<p>Projekt-Nr.</p> <p>02-1141</p>

Nur gültig für die Ausschreibung

Nr.	Art der Änderung	Datum	Zeichen
-----	------------------	-------	---------

AUSEFÜHRUNGSENTWURF

Landesbetrieb Straßenbau Nordrhein-Westfalen

Lageplan
Bau.-km
0+758,109 - 1+700,000

PROJ.-Nr.:	Maßstab: 1 : 1 000
B 236 Grundhafte Erneuerung	

B 236 - Grundhafte Erneuerung
von Betr.-km 5+600 bis Betr.-km 7+600 in Dortmund
 2. Bauabschnitt (Betr.-km 0+756,100 - 2+754,720)

Alle Maße und Höhenangaben sind vom

Für die Bauausführung freigegeben

Datum: __. __. 2025

Die Leitung der Regionalniederlassung Ruhr

1.A.

