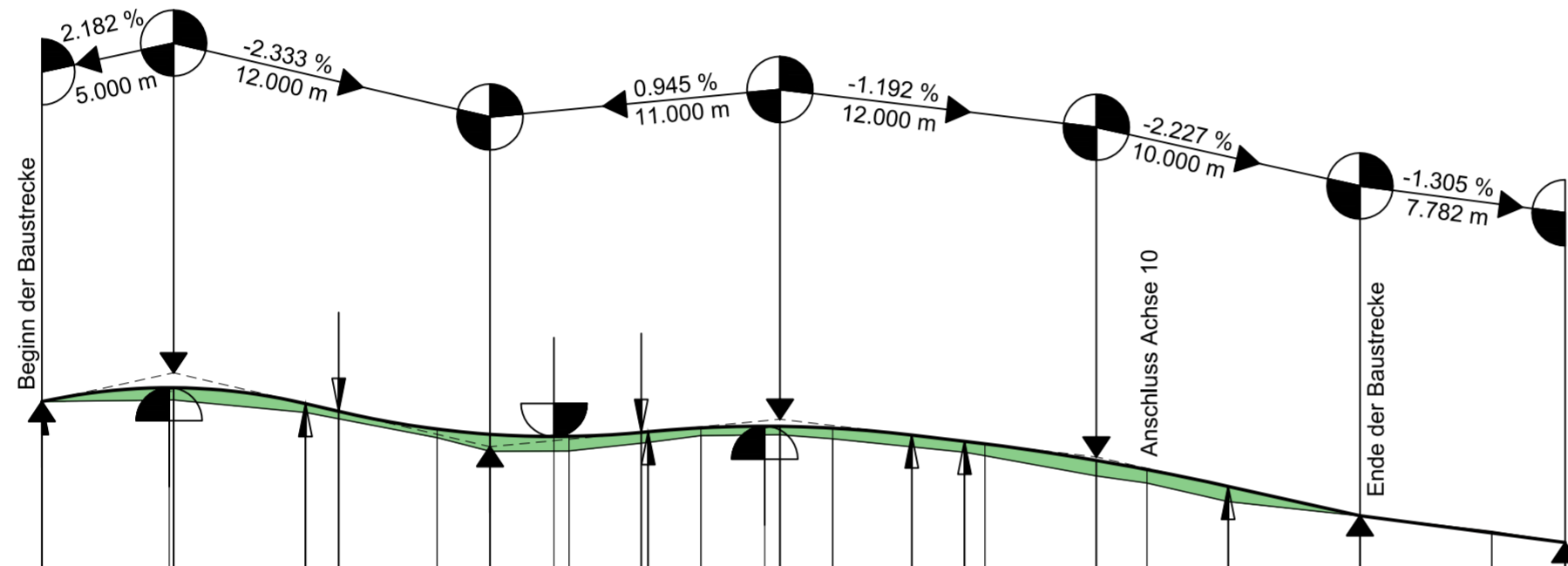
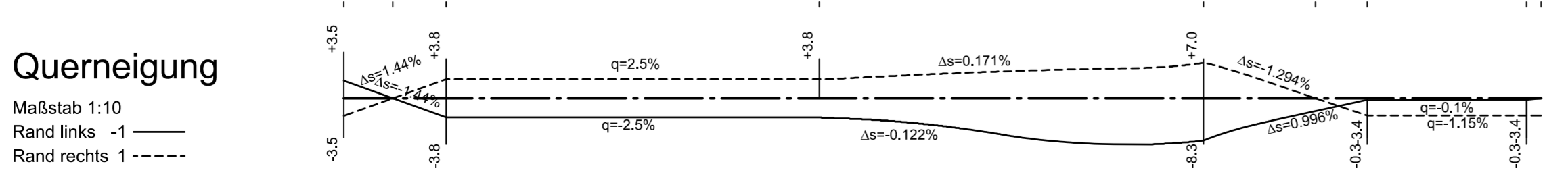
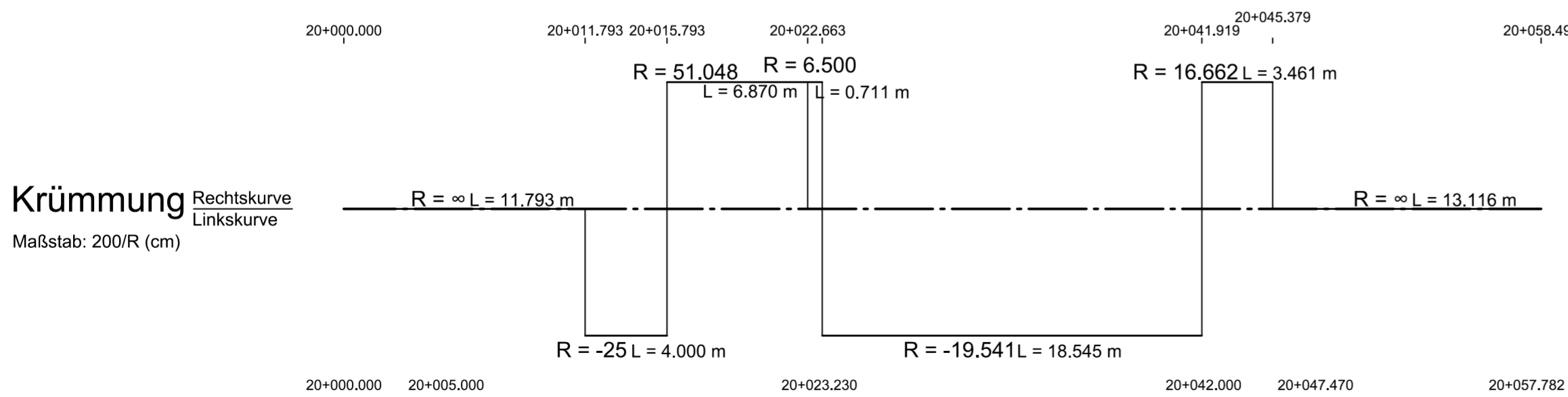


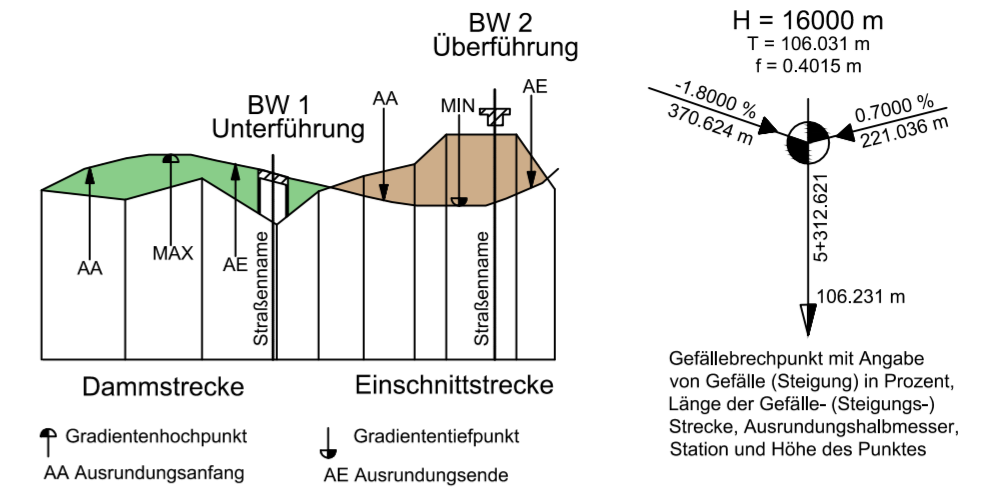
H = 221.467 m T = 5.000 m f = 0.056 m km 20+005.000 h TS = 60.450 m	ohne Ausrundung km 20+000.000 h TS = 60.341 m	H = 350.000 m T = 5.738 m f = 0.047 m km 20+017.000 h TS = 60.170 m	H = 467.919 m T = 5.000 m f = 0.027 m km 20+028.000 h TS = 60.274 m	H = 966.322 m T = 5.000 m f = 0.013 m km 20+040.000 h TS = 60.131 m	ohne Ausrundung km 20+057.782 h TS = 59.807 m	ohne Ausrundung km 20+050.000 h TS = 59.908 m
---	---	---	---	---	---	---



	59.000 m ü. NHN																				
Höhe Gradiente	60.341	60.394	60.394	60.333	60.304	60.237	60.217	60.209	60.209	60.224	60.242	60.241	60.248	60.191	60.181	60.118	60.083	60.020	59.908	59.843	59.807
Geländehöhe	60.341	60.347	60.300	60.204	60.153	60.154	60.186	60.212	60.215	60.200	60.214	60.149	60.136	60.059	60.032	59.962	59.908	59.849	59.807		
Stationen	20+000.000	20+005.000	20+010.000	20+015.000	20+017.000	20+020.000	20+023.000	20+025.000	20+028.000	20+030.000	20+035.000	20+035.770	20+040.000	20+041.919	20+045.000	20+050.000	20+055.000	20+057.782			



Zeichenerklärung



VORABZUG
Bearbeitungsstand vom: 03.07.2025

5.			
4.			
3.			
2.			
1.			
Nr.	Art der Änderung	Datum	Zeichen

Entwurfsbearbeitung:	IPW INGENIEURPLANUNG GmbH & Co.KG Marie-Curie-Str.4a • 49134 Wallenhorst Tel.05407/880-0 • Fax05407/880-88	Datum	Zeichen
		bearbeitet	07.2025 Pz
		gezeichnet	07.2025 Pz
		geprüft	
Wallenhorst,		freigegeben	

Plad: H:\WAREND\222214\PLAENE\STVAF\st_hp01.dwg(blatt-2)



Fahrradstraße zwischen Freckenhorst und Warendorf
"Knotenpunkt Hundesy!"
Ausführungsplanung

Höhenplan - Achse 20	Maßstab 1:250/25	Unterlage: Blatt Nr.:	6 2
Aufgestellt:	Genehmigt:		