



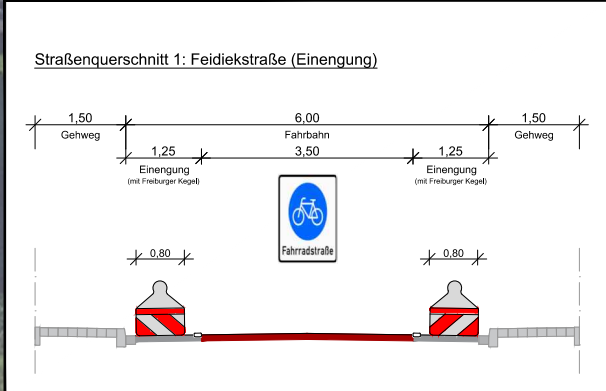
Planung Neubau Rettungswache
"just architects...", Stand 07.03.2025

Beginn der Fahrradstraße an KP
Merveldstraße/ Feidiekstraße.
Erschließung der neu geplanten
Feuerwache erfolgt nicht über die
Fahrradstraße.

Abstand Piktogramme
ca. 35,00 - 40,00 m

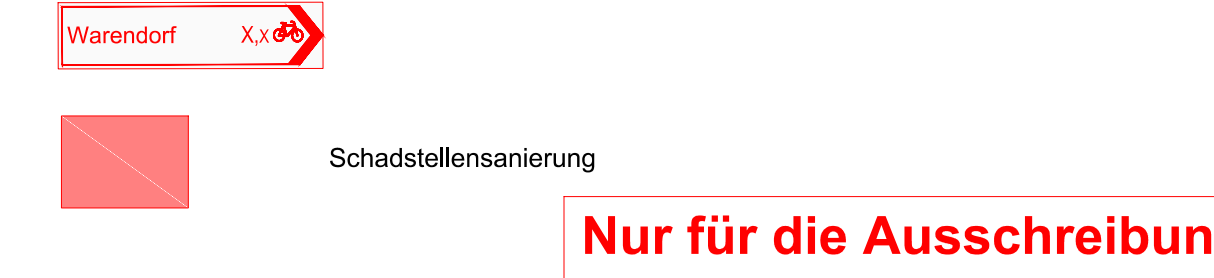
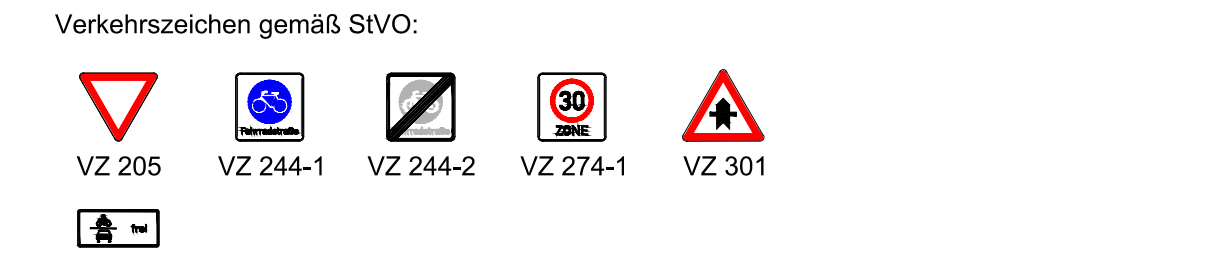
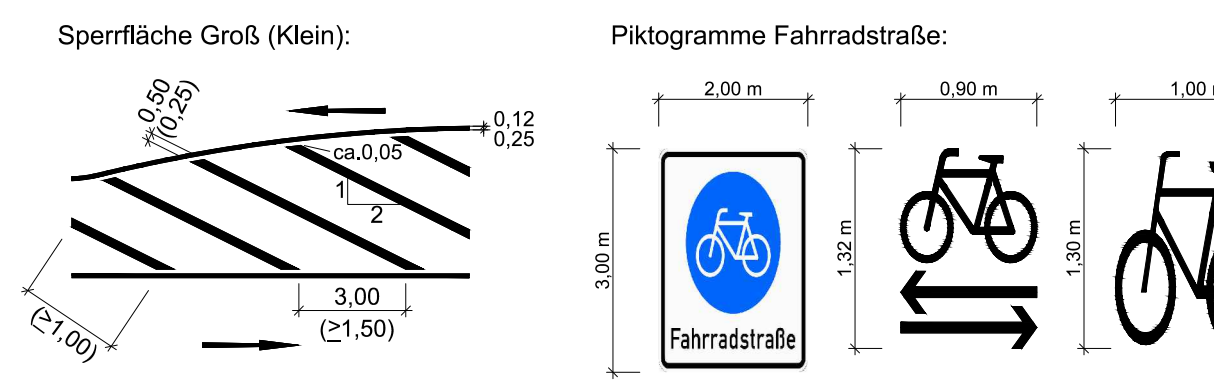
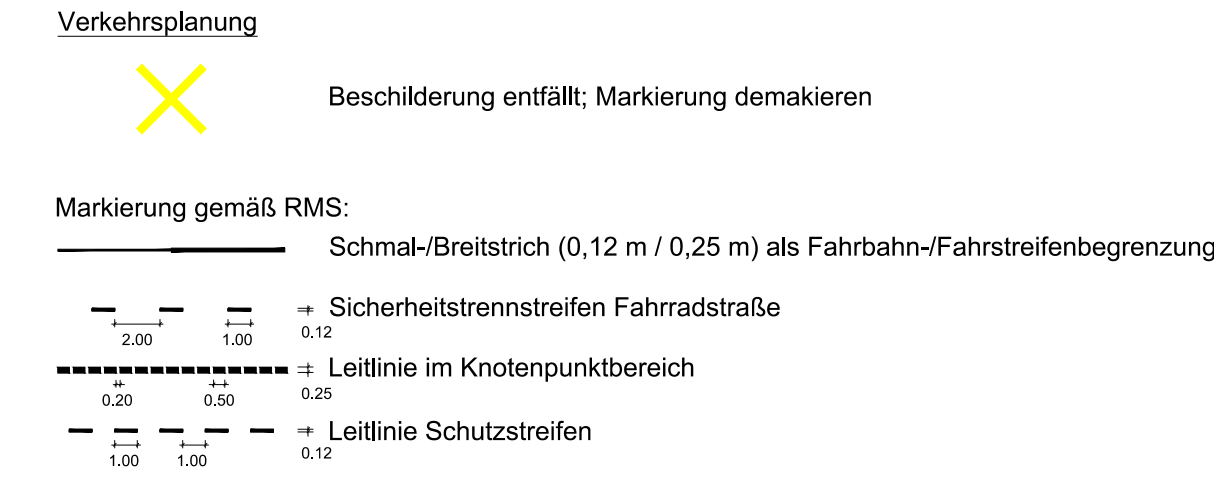
Einengung durch
Freiburger Kegel

Konzept aus der
Vorplanung



Quelle:
Luftbild: GEObasis.nrw, Datenlizenz Deutschland - Zero
- Version 2.0 (November 2022)

Zeichenerklärung



Lagebezug: ETRS89 UTM 32N

5.			
4.			
3.			
2.			
1.	Aufteilung Fahrradstraße in Bereiche Warendorf und Freckenhorst	26.06.2024	Ws/Lc
Nr.	Art der Änderung	Datum	Zeichen

Entwurfsbearbeitung:	INGENIEURPLANUNG GmbH & Co. KG Markt-Center 32 • 48154 Wallenhorst Tel. (05407) 880-0 • Fax (05407) 880-88 i. V. Jens Westerheider	Datum	Zeichen
		bearbeitet	2023-11 Ws
Wallenhorst, 2023-11-28	gezeichnet geprüft freigegeben	2023-11	Lc
		2023-11	Ws
		2023-11	Ws



Ausführungsplanung der Fahrradstraße
zwischen Freckenhorst und Warendorf
Teil 1: Markierung und Beschilderung

Markierungs- und Beschilderungsplan	Maßstab: 1:500	Unterlage: Blatt Nr.: 1/2
Aufgestellt:	Genehmigt:	