

Name und Anschrift des Bieters:

.....
.....
.....
.....
.....

Ort:

Datum:

Tel.:

Fax:

E-Mail:

Ust.-ID-Nr.:

Az.-Nr.:

.....
.....
.....
.....
.....
.....
.....

Regionalniederlassung Sauerland - Hochstift

Lanfertsweg 2

59872 Meschede

Angebotsschreiben

Bezeichnung der Leistung:

06-75-7012	Einsammeln von Abfall 2026-2028
06-9990-B	

Ihre Aufforderung zur Abgabe eines Angebotes vom 15.01.2026

Anlagen*):

- ☐ Leistungsbeschreibung – Kurzfassung –
☐ Selbstgefertigtes Leistungsverzeichnis (Abschrift oder Kurzfassung)
☐ HVA L-StB Eigenerklärung Eignung
☐ Einheitliche Europäische Eigenerklärung (EEE)
☐ HVA L-StB Leistungen von Unterauftragnehmern bzw. anderen Unternehmen
☐ HVA L-StB Erklärung der Bietergemeinschaft
☐ Nebenangebote
☐
☐

1 Ich/wir biete(n) die Ausführung der oben genannten Leistung zu den von mir eingesetzten Preisen an.

An mein Angebot halte(n) ich/wir mich/uns bis zum Ablauf der Bindefrist gebunden.

2 Die Angebotssumme des Hauptangebotes einschließlich Umsatzsteuer (brutto) gemäß Leistungsbeschreibung beträgt:

..... EUR

*) vom Bieter anzukreuzen und beizufügen

3 Anzahl der zum Angebot gehörenden Nebenangebote:

..... St.

4 Preisnachlass ohne Bedingungen auf die Abrechnungssumme für Haupt- und alle Nebenangebote:

..... %

5 Bestandteil meines/unseres Angebotes sind neben diesem Angebotsschreiben und seinen Anlagen folgende Unterlagen:

- „Allgemeine Vertragsbedingungen für die Ausführung von Leistungen (VOL/B) – Ausgabe 2003“,

.....
.....

- Unterlagen gem. Aufforderung bzw. EU Aufforderung zur Angebotsabgabe, Anlagen Teil B.

6 Ich/Wir erkläre(n),

- ☐ dass ich/wir alle Leistungen im eigenen Betrieb ausführen werde(n).
- ☐ dass ich/wir alle Leistungen, die nicht im „Verzeichnis der Leistungen von Unterauftragnehmern bzw. anderen Unternehmen“ aufgeführt sind, im eigenen Betrieb ausführen werde(n).

7 Ich/Wir erkläre(n), dass

- ich/wir den Wortlaut des vom Auftraggeber verfassten Leistungsverzeichnisses als allein verbindlich anerkenne(n).
- mir/uns zugewandene Änderungen der Vergabeunterlagen Gegenstand meines/unseres Angebotes sind.
- das vom Auftraggeber vorgeschlagene Produkt Inhalt meines/unseres Angebotes ist, wenn Teilleistungsbeschreibungen des Auftraggebers den Zusatz „oder gleichwertiger Art bzw. oder gleichwertig“ enthalten und von mir/uns keine Produktangaben (Hersteller- und Typenbezeichnung) eingetragen wurden.
- falls von mir/uns mehrere Nebenangebote abgegeben wurden, mein/unser Angebot auch die Kumulation der Nebenangebote, die sich nicht gegenseitig ausschließen, umfasst.

Unterschrift (bei schriftlichem Angebot), Name in Textform (bei elektronischem Angebot in Textform)

.....

(Stempel und Unterschrift)



Regionalniederlassung
Sauerland – Hochstift

Postfach 1553
59855 Meschede

Ausführungsbeschreibung

gem. HVA L– StB (04/17)

Bezeichnung der Leistung

06-25-7012	Einsammeln von Abfall 2026 bis 2028
06-9990-B	

Inhaltsverzeichnis

Inhalt

1	ALLGEMEINE BESCHREIBUNG DER LEISTUNG	3
1.1	AUSZUFÜHRENDE LEISTUNGEN.....	3
1.2	AUSGEFÜHRTE LEISTUNGEN UND VORARBEITEN	6
	-ENTFÄLLT-.....	6
1.3	MINDESTANFORDERUNGEN FÜR NEBENANGEBOTE.....	6
	-ENTFÄLLT-.....	6
2	BESCHREIBUNG DES ORTES DER LEISTUNGSERBRINGUNG	6
2.1	LAGE (ADRESSE DER AUFBAU-/LIEFER- BZW. LEISTUNGSSTELLE)	6
2.2	ERREICHBARKEIT	6
2.3	VER- UND ENTSORGUNGSMÖGLICHKEITEN:	6
2.4	LAGER- UND ARBEITSPLÄTZE.....	7
3	ANGABEN ZUR AUSFÜHRUNG	7
3.1	VERKEHRSSICHERUNG IM BEREICH DER AUFBAU-/LIEFER- BZW. LEISTUNGSSTELLE:	7
3.2	ABLAUF DER LEISTUNGSERBRINGUNG:	8
3.3	ABFÄLLE.....	9
3.3.1	ALLGEMEINES SOWIE DIE ENTSORGUNG VON ABFÄLLEN	9
3.4	ANGABEN ZUR ABRECHNUNG:	11
3.5	UMWELTSCHUTZ.....	11
4	AUSFÜHRUNGSUNTERLAGEN	11
4.1	VOM AUFTRAGGEBER ZUR VERFÜGUNG GESTELLTE AUSFÜHRUNGSUNTERLAGEN	11
	11	
4.2	VOM AUFTRAGNEHMER ZU ERSTELLENDEN ODER ZU BESCHAFFENDEN	
	AUSFÜHRUNGSUNTERLAGEN	11
5	ERGÄNZENDE VERTRAGSBEDINGUNGEN	11
5.1	ANZUWENDENDE ZUSÄTZLICHE TECHNISCHE	11
	VERTRAGSBEDINGUNG.....	11
6.	NEBENANGEBOTE	12
7.	ERGÄNZUNGEN	12
7.1	ERGÄNZUNGEN ZU DEN ZTV-SA 97	12
8.	HAFTUNG U. SICHERHEITSLEISTUNGEN	13

1 ALLGEMEINE BESCHREIBUNG DER LEISTUNG

1.1 AUSZUFÜHRENDE LEISTUNGEN

Art und Umfang

Die Leistungen in dieses Vertrags gelten für die Jahre 2026,2027 und 2028.

Die ausgeschriebenen Leistungen umfassen das Einsammeln, das Transportieren und das Entsorgen von Abfall an verschiedenen Bundes- und Landesstraßen für insgesamt **3 Jahre** in den folgende Straßenmeistereibezirken:

- Arnsberg
- Brilon
- Erwitte
- Meschede
- Peckelsheim
- Salzkotten
- Winterberg
- Brakel

Bei den nachfolgenden Ausführungsfristen handelt es sich um die Zeiträume, in denen die Sammelaktionen in den einzelnen Meistereien vorgesehen sind. Witterungs- und Wachstumsbedingt (Schnee und Höhe des Bewuchses im Straßenseitenraum) können (innerhalb der jeweiligen Ausführungsfristen) die genauen Zeitspannen erst kurz vor den Sammlungen bekannt gegeben werden. Die (durch die Straßenmeistereien) genannten **Zeitspannen gelten als Ausführungsfrist** und sind für den AN **bindend und unbedingt Einzuhalten!**

Nach Zuschlagserteilung muss direkt eine Abstimmung mit den Straßenmeistereien bezüglich der Sammeltermine erfolgen.

Grundsätzliche Sammlungszeiträume: Anfang März bis Ende April (2026,2027 und 2028).

Den Ausschreibungsunterlagen (Zip-Datei) ist von jeder Straßenmeisterei ein Übersichtsplan im PDF-Format beigelegt. Anhand dieser Pläne kann sich ein Überblick verschafft werden. Diese Pläne werden nicht Vertragsbestandteil.

Bei Überschneidung von Ausführungszeiträumen einzelner Meistereien sind ggf. zusätzliche Kapazitäten einzuplanen:

Die folgenden Tabellen dienen als Planungsgrundlage eine Abstimmung der genauen Zeiträume muss mit den jeweiligen Straßenmeistereien erfolgen:

Sammlung Frühjahr 2026:

Vorgang/ Sammlung	Kalenderwoche (KW)		11	12	13	14	15	16	17
	1. Wochentag		9.3	16.3	23.3	30.3	6.04	13.4	20.4
SM Bezirk:	Sommeranfang	Sammelende							
SM Erwitte	09.03.2026	28.03.2026							
SM Peckelsheim	16.03.2026	04.04.2026							
SM Salzkotten	09.03.2026	28.03.2026							
SM Meschede	16.03.2026	11.04.2026							
SM Arnsberg	16.03.2026	11.04.2026							
SM Brilon	16.03.2026	11.04.2026							
SM Winterberg	30.03.2026	25.04.2026							
SM Brakel	16.03.2026	04.04.2026							

Sammlung Frühjahr 2027:

Vorgang/ Sammlung	Kalenderwoche (KW)		11	12	13	14	15	16	17
	1. Wochentag		15.3	22.3	29.3	5.4	12.04	19.4	26.4
SM Bezirk:	Sommeranfang	Sammelende							
SM Erwitte	15.03.2027	03.04.2027							
SM Peckelsheim	22.03.2027	10.04.2027							
SM Salzkotten	15.03.2027	03.04.2027							
SM Meschede	22.03.2027	17.04.2027							
SM Arnsberg	22.03.2027	17.04.2027							
SM Brilon	22.03.2027	17.04.2027							
SM Winterberg	05.04.2027	30.04.2027							
SM Brakel	22.03.2027	10.04.2027							

Sammlung Frühjahr 2028:

Vorgang/ Sammlung	Kalenderwoche (KW)		11	12	13	14	15	16	17
	1. Wochentag		13.3	20.3	27.3	3.4	10.4	17.4	24.4
SM Bezirk:	Sommeranfang	Sammelende							
SM Erwitte	13.03.2028	01.03.2028							
SM Peckelsheim	20.03.2028	08.04.2028							
SM Salzkotten	13.03.2028	01.04.2028							
SM Meschede	20.03.2028	15.04.2028							
SM Arnsberg	20.03.2028	15.04.2028							
SM Brilon	20.03.2028	15.04.2028							
SM Winterberg	03.04.2028	28.04.2028							
SM Brakel	20.03.2028	08.04.2028							

In folgenden Bereichen soll Abfall gesammelt werden:

- a) an zweibahnigen Straßen (Bundesstraßen)
 - auf den Mittelinseln
 - auf den **beiden** Seitenstreifen (Streifen unterschiedlicher Breite zwischen äußeren Fahrbahnrand und Grundstücksgrenze. **Die Breite eines Streifens kann den weiteren Anlagen entnommen werden.**)
 - Trenninseln/Dreiecksinseln an Kreuzungen und Anschlussstelle.
- b) an einbahnigen Straßen (Bundes- und Landstraßen)
 - auf den **beiden** Seitenstreifen (Streifen unterschiedlicher Breite zwischen äußeren Fahrbahnrand und Grundstücksgrenze. **Die Breite eines Streifens kann den weiteren Anlagen entnommen werden.**)
 - Trenninseln/Dreiecksinseln an Kreuzungen und Anschlussstellen
 - Trennstreifen zwischen Fahrbahn und Gehweg bzw. Geh-/Radweg.

An den Straßen sind Streifen unterschiedlicher Breite vom Abfall zu räumen. Die Streifen liegen neben dem äußeren, befestigten, Fahrbahnrand. Die Breite wird in der Horizontalen gemessen. Innerhalb dieses Streifens sind alle Teile des Straßenkörpers, also z.B. auch Mulden, Gräben und Bereiche hinter Schutzplanken abzusammeln.

Die genaue Lage der zu räumenden Bereiche (inkl. Sammelbreite) ist den Feldkarten und der Auflistung der Straßenbereiche zu entnehmen (siehe Anlagen). In der Auflistung der Straßenbereiche sind unter der Spalte 'Bemerkungen' zusätzliche Flächen angegeben, die abgesammelt werden müssen. **Diese Flächen sind auch, soweit erforderlich, über die jeweils angegebene Sammelbreite hinaus abzusammeln.**

Achtung!

Für die Ausschreibung (und die Preisbildung) sind in den Anlagen nur folgende Inhalte gültig:

- Die tabellarischen Aufstellungen und dort nur die Straßenbezeichnung mit den einzelnen Straßenabschnitten und Stationsangaben, Sammelbreiten und Bemerkungen.
- Die beigegefügtten Feldkarten

Die weiteren Angaben:

- Länge des betroffenen Abschnittes
- Zwischensummen von Einzelstraßen
- Zwischensummen von Straßenklassen (z.B. Bundesstraßen)
- Gesamtsummen

dienen dem AN (Bieter) nur zur Information. Durch den AG werden Nachforderungen, die sich aus evtl. vorhandenen Fehlern in diesen Angaben ergeben nicht anerkannt (z.B. falsche Berechnung der Längen zwischen zwei Stationen oder Aufsummierungen von Längen etc.).

Die Entsorgung bzw. Verwertung der gemischten Siedlungsabfälle wird in einer gesonderten Position vergütet. Die anfallenden Mengen sind geschätzt. Nachforderungen aufgrund einer Mengenunter-/oder Überschreitung werden nicht anerkannt. Dies ist bei der Preisbildung zu berücksichtigen.

Eine Losweise Vergabe ist nicht vorgesehen.

1.2 AUSGEFÜHRTE LEISTUNGEN UND VORARBEITEN

-ENTFÄLLT-

1.3 MINDESTANFORDERUNGEN FÜR NEBENANGEBOTE

-ENTFÄLLT-

2 BESCHREIBUNG DES ORTES DER LEISTUNGSERBRINGUNG

2.1 LAGE (ADRESSE DER AUFBAU-/LIEFER- BZW. LEISTUNGSSTELLE)

Die Lage der jeweiligen Einsatzstellen kann den Anlagen entnommen werden. Die Kontaktdaten der Straßenmeistereien sind unter Abschnitt 3.1 aufgeführt.

2.2 ERREICHBARKEIT

Siehe Abschnitt 3.1

2.3 VER- UND ENTSORGUNGSMÖGLICHKEITEN:

Vom Auftraggeber können keine Anschlussmöglichkeiten an Ver- und Entsorgungsleitungen zur Verfügung gestellt werden. Die Sicherstellung der Ver- und Entsorgung der Baustellen ist Sache des Auftragnehmers.

2.4 LAGER- UND ARBEITSPLÄTZE

Lager und Arbeitsplätze sowie Plätze für Unterkünfte werden vom Auftraggeber nicht zur Verfügung gestellt.

3 ANGABEN ZUR AUSFÜHRUNG

Generell sind die Arbeiten ausgehend von einer 6 Tage Woche und von einer täglichen Arbeitszeit unter Ausnutzung des Tageslichtes abzuwickeln.

Besonders während der Verkehrsbeschränkungsfrist ist der Auftragnehmer angehalten seinen Bauablauf so zu optimieren, dass die zeitliche Beeinträchtigung für die Verkehrsteilnehmer so gering wie möglich ist.

3.1 VERKEHRSSICHERUNG IM BEREICH DER AUFBAU-/LIEFER- BZW. LEISTUNGSSTELLE:

Die Bestimmungen der Straßenverkehrsordnung (StVO) und der Allgemeinen Verwaltungsvorschrift zur Straßenverkehrsordnung (Vwv-StVO) sowie die Richtlinie für die Sicherung von Arbeitsstellen an Straßen (RSA) in der aktuellsten Fassung sind zu beachten.

Das Einsammeln sowie der Abtransport des Abfalls sind grundsätzlich unter Aufrechterhaltung des Verkehrs auszuführen.

Unvermeidbare Behinderungen sind auf ein Mindestmaß zu beschränken.

Sofern stationäre Fahrbahneinengungen unvermeidlich sind, sind diese nur im Einvernehmen mit der Straßenmeisterei vorzunehmen.

Sämtliche Arbeitskräfte müssen entsprechend § 35 (6) StVO Warnkleidung gemäß EN 471 tragen, sofern sie auch nur vorübergehend im Verkehrsraum tätig sind.

Im Übrigen obliegen die Maßnahmen zum Schutz des an der Durchführung beteiligten Personals allein dem Auftragnehmer.

Die Liefer- bzw. Arbeitsfahrzeuge sind entsprechend den Bestimmungen der StVO zu kennzeichnen.

Die Arbeiten in den Bereichen gem. Pkt. 1.0 a) und 1.0 b) sind in den verkehrsarmen Zeiten von 9:00 bis 15:00 Uhr durchzuführen.

3.1.1 Sicherung auf (zweibahnigen) Straßen mit getrennten Richtungsfahrbahnen außerhalb geschlossener Ortslage

Die für die Verkehrssicherung erforderlichen Verkehrszeichen und Verkehrseinrichtungen (z.B. Sicherungswagen) müssen in ausreichendem Umfang vom Auftragnehmer vorgehalten werden. Der Auftragnehmer ist zur Verkehrssicherung verpflichtet.

Die Verkehrssicherung hat gemäß Regelplan C II/3 der RSA zu erfolgen.

Bei Arbeiten in Bereichen von Überholverbots an Straßen mit nur einem Fahrstreifen je Richtung sind die Fahrzeuge und Geräte außerhalb des Straßenraums zu parken (z.B. auf evtl. vorhandenen Mehrzweckstreifen, Parkplätzen, auf ausreichend breiten und standfesten Banketten oder außerhalb des Überholverbots). In Bereichen von Überholverbots ist das Halten von Fahrzeugen nur zum kurzfristigen Beladen erlaubt (empfohlene Vorgehensweise: Abfälle durch Personal entlang des Bereichs einsammeln lassen - gefüllte Abfallsäcke bzw. Behälter an verschiedenen Sammelpunkten lagern, Abfallsäcke verladen und abtransportieren).

Können Vorgaben nicht eingehalten werden, müssen weiterführende Verkehrssicherungsmaßnahmen gemäß der RSA ergriffen werden.

Die notwendigen Verkehrszeichen und Verkehrseinrichtungen **aller** Verkehrssicherungsmaßnahmen (auch weiterführender Maßnahmen) hat der Auftragnehmer aufzustellen bzw. anzubringen. Die Kosten hierfür sind in den Einheitspreis der entsprechenden OZ einzurechnen.

Die Straßen mit getrennten Richtungsfahrbahnen dürfen auch von den Arbeitsfahrzeugen nur im Richtungsverkehr befahren werden. Auffahrt-, Abfahrt- und Wendemöglichkeiten bestehen nur an Anschlussstellen. Das Kreuzen oder Wenden mit Fahrzeugen über den Mittelstreifen sowie das Benutzen der befestigten Überfahrten ist verboten. Zusatzfahrstreifen an Steigungsstrecken gelten nicht als getrennte Richtungsfahrbahn.

3.1.2 Sicherung auf den übrigen (einbahnigen) Straßen

Die für die Verkehrssicherung erforderlichen Verkehrszeichen und Verkehrseinrichtungen müssen in ausreichendem Umfang vom Auftragnehmer vorgehalten werden. Der Auftragnehmer ist zur Verkehrssicherung verpflichtet.

Die Verkehrssicherung hat gemäß Regelplan C II/2; C II/5 und C II/6 der RSA zu erfolgen.

Bei Arbeiten in Bereichen von Überholverböten an Straßen mit nur einem Fahrstreifen je Richtung sind die Fahrzeuge und Geräte außerhalb des Straßenraums zu parken (z.B. auf evtl. vorh. Mehrzweckstreifen, Parkplätzen, auf ausreichend breiten und standfesten Banketten oder außerhalb des Überholverbots). In Bereichen von Überholverböten ist das Halten von Fahrzeugen nur zum kurzfristigen Beladen erlaubt (empfohlene Vorgehensweise: Abfälle durch Personal entlang des Bereichs einsammeln lassen gefüllte Abfallsäcke bzw. -behälter an verschiedenen Sammelpunkten lagern - Abfallsäcke verladen und abtransportieren).

Können diese Vorgaben nicht eingehalten werden, müssen weiterführende Verkehrssicherungsmaßnahmen gemäß der RSA ergriffen werden.

Die notwendigen Verkehrszeichen und Verkehrseinrichtungen **aller** Verkehrssicherungsmaßnahmen (auch weiterführender Maßnahmen) hat der Auftragnehmer aufzustellen bzw. anzubringen. Die Kosten hierfür sind in den Einheitspreis der entsprechenden OZ einzurechnen.

3.2 ABLAUF DER LEISTUNGSERBRINGUNG:

Siehe Abschnitt 1

Für die Kalkulation der Leistung ist es angeraten, dass sich der AN in der Örtlichkeit kundig macht (zum Abschätzen des Abfallaufkommens und der weiteren Randbedingungen, wie z.B. Böschungsneigungen, Bepflanzung, Schutzplanken, etc.)

Beantwortung von Rückfragen und Einweisung in die Örtlichkeit erfolgt durch die Straßenmeistereien:

Straßenmeisterei Erwitte

Hellweg 65
59597 Erwitte
Tel.: 02943/97 893-0
Fax.: 02961/96 02-6
Ansprechpartner: Herr Fritsch
E-Mail: Dominik.Fritsch@strassen.nrw.de

Straßenmeisterei Meschede

Am Steinbach 4
59872 Meschede
Tel.: 0291/99 76-0
Fax.: 0291/99 76-26
Ansprechpartner: Herr Marks
E-Mail: Jens.marks@strassen.nrw.de

Straßenmeisterei Brilon

Im Kissen 15
59929 Brilon
Tel.: 02961/96 02 -0
Fax.: 02961/96 02 -26
Ansprechpartner: Herr Schlüter
E-Mail: Stephan.schlueter@strassen.nrw.de

Straßenmeisterei Winterberg

Haarfelder Straße 50
59955 Winterberg
Tel.: 02981/92 18-0
Fax.: 02981/92 18 -26
Ansprechpartner: Herr Hampel
E-Mail: Joerg.Hampel@strassen.nrw.de

Straßenmeisterei Peckelsheim

Eissener Str.7
34439 Willebadessen
Tel.: 05644/9802-0
Fax.: 05644/9802-26
Ansprechpartner: Herr Reifer
E-Mail: Elmar.Reifer@strassen.nrw.de

Straßenmeisterei Arnsberg

Rönkhauser Str.68
59757 Arnsberg
Tel.: 02932/9648-26
Fax: 02932/9648-26
Ansprechpartner: Herr Gosmann
E-Mail: markus.gosmann@strassen.nrw.de

Straßenmeisterei Salzkotten

Bauhofstraße 10
33154 Salzkotten
Tel.: 05258/9845-0
Fax.: 05258/9845-26
Ansprechpartner: Herr Thöne
E-Mail: Vincenz.thoene@strassen.nrw.de

Straßenmeisterei Brakel

Driburger Str.27
33034 Brakel
Tel.: 05272/379000
Fax.:05272 37900-26
Ansprechpartner: Herr Hagemann
E-Mail: markus.hagemann@strassen.nrw.de

Der Auftragnehmer ist gehalten, sich unmittelbar nach Auftragserteilung mit dem Auftraggeber (Straßenmeistereien) in Verbindung zu setzen und mit diesen den Arbeitsbeginn sowie den vorgesehenen zeitlichen Arbeitsablauf zu vereinbaren.

Wichtig! Nach dem Aufsammeln und Entsorgen des Abfalls ist das Aufmaß der jeweiligen Teilabschnitte der Straßenmeisterei unverzüglich (Wg. Abnahme, Abrechnung) mitzuteilen.

Der Auftraggeber behält sich außerdem vor, bei kurzfristig auftretenden Verkehrsstörungen eine Räumung der Baustelle zu veranlassen. In verstärktem Maße dürften hiervon die Arbeiten auf den Bundesstraßen und den BAB - Umleitungsstrecken betroffen sein. Eine besondere Vergütung für diese Erschwernisse erfolgt nicht.

3.3 ABFÄLLE

3.3.1 ALLGEMEINES SOWIE DIE ENTSORGUNG VON ABFÄLLEN

Der AN hat sämtliche anfallenden Abfälle in eigener Verantwortung nach dem Kreislaufwirtschafts- und Abfallgesetz (KrW-/AbfG) zu entsorgen.

Dem Auftragnehmer obliegt die Pflicht die **gemischten Siedlungsabfälle** (nicht gefährlicher Abfall gemäß Europäisches Abfallverzeichnis - **Abfallschlüsselnummer 20 03 01**) **ab einer Kantenlänge von 2 cm** einer korrekten Beseitigung/Verwertung zuzuführen. Ein entsprechender Entsorgungsnachweis ist dem AG vorzulegen.

Bei diesen Abfällen handelt es sich beispielsweise um:

- Reststoffe (Leichtfraktionen) gemäß DSD (Duales System Deutschland)
- Papier, Pappe, Kartonagen, etc.
- Altglas
- Metalle
- Unbelastete Reststoffe (Verpackungsmaterial, Styropor, Schaumstoffe etc.)

Die Abfälle können beispielsweise:

- als gemischte Siedlungsabfälle gemäß Abfallverzeichnisverordnung- AVV als **nicht gefährliche Abfälle** den öffentlich-rechtlichen Entsorgungsträgern (Deponien) des Hochsauerlandkreises, Kreis Soest, Kreis Höxter oder Kreis Paderborn (je nach SM) zur **Beseitigung** überlassen werden.

oder

- einer Vorbehandlungsanlage zugeführt werden, die eine mittlere **Verwertungsquote** von mindestens 85 Masse- % nachweisen kann.

Eine Verwertung ist bei wirtschaftlicher Zumutbarkeit einer Beseitigung vorzuziehen (Verwertungskosten □ Beseitigungskosten) !

Mit dem Angebot, spätestens jedoch bei Vertragsabschluss ist das ausgefüllte Entsorgerverzeichnis abzugeben. Bei einer Entsorgung mittels Vorbehandlungsanlage ist der Nachweis der Verwertungsquote der Anlage dem Angebot beizufügen. Das beiliegende Bieterangabenverzeichnis ist zu verwenden!

Dem AN steht es frei andere Entsorgungswege zu nutzen, sofern alle rechtlichen Rahmenbedingungen erfüllt werden. Die entsprechenden Nachweise sind mit dem Angebot, spätestens jedoch beim Vertragsabschluss abzugeben.

3.3.2 Folgende Abfälle sind nicht vom Auftragnehmer zu entsorgen:

- gefährliche Abfälle gemäß dem Europäischen Abfallverzeichnis
- Fundstücke unbekannten Inhalts (Behälter, Kanister, Fässer, etc. mit unbekanntem Inhalt)

Typischerweise gehören zu den o.g. nicht zu entsorgenden Abfällen, die im Straßenraum gefunden werden:

- Bleibatterien (PKW- & LKW Akkumulatoren)
- Altreifen (PKW, bzw. LKW- Reifen mit und ohne Felgen)
- Kühlschränke
- Fernsehgeräte
- Leuchtstoffröhren
- ölverschmutzte Betriebsmittel in Form von Wischtüchern, Aufsaugmaterialien, Schutzkleidung, etc.
- Chemikalien wie Lacke, Kunstharze, Bremsflüssigkeiten, Schmieröle, Lösemittel, Pestizide, etc.. Diese werden im Normalfall in Behältern vorgefunden und gelten daher meist als Fundstücke unbekannten Inhalts.

Die Aufzählung der Abfälle ist nicht abschließend und ist in den entsprechenden Abfallbestimmungsverordnungen näher erläutert.

Wenn durch den Auftragnehmer Abfälle gemäß oben stehender Liste (1.3.1) vorgefunden werden, ist der Auftraggeber (betroffene Straßenmeisterei) zu benachrichtigen. Dieser übernimmt den Abtransport und die Entsorgung dieser Abfälle.

Fundstücke unbekannten Inhalts dürfen nicht zur Analyse des Inhaltes geöffnet werden!

Die Klassifizierung der Abfälle ist im Kreislaufwirtschafts- und Abfallgesetz (KrW-/AbfG) bzw. dem Europäischen Abfallverzeichnis geregelt.

Die Stellung von Fahrzeugen und Geräten erfolgt durch den Auftragnehmer.

3.3.3 Nachweisverfahren:

Der AN hat die erforderlichen Nachweise des Abfallerzeugers und Abfallbeförderers gemäß Nachweisverordnung (NachwV) gegenüber dem AG als Nebenleistung zu erbringen.

Für die in der Tabelle aufgeführten nicht gefährlichen Abfälle hat der AN für jede Abfallart Nachweise zu erstellen. Diese Nachweise müssen u.a. Angaben über die Abfallart, die Menge (aufgemessen auf der Baustelle), die Art der Entsorgung, das Datum, Name und Anschrift des AN beinhalten. Für den

Nachweis sind Formblätter nach dem vom Auftraggeber vorgegebenen Muster zu verwenden. Der Auftragnehmer hat die Formblätter in der erforderlichen Anzahl zu liefern.

3.3.4 Transportgenehmigung

Für das Transportieren von nicht gefährlichen Abfällen ist eine Transportgenehmigung nicht erforderlich.

3.4 ANGABEN ZUR ABRECHNUNG:

Wiegescheine

Sind der Abrechnung im Original beizufügen.

Sicherheits- und Gesundheitsschutzplan (SiGePlan)

Nicht erforderlich

3.5 UMWELTSCHUTZ

Zum Schutz der Umwelt, der Landschaft und der Gewässer hat der Auftragnehmer die durch die Arbeiten hervorgerufenen Beeinträchtigungen auf das unvermeidbare Maß zu beschränken.

4 AUSFÜHRUNGSUNTERLAGEN

4.1 VOM AUFTRAGGEBER ZUR VERFÜGUNG GESTELLTE AUSFÜHRUNGSUNTERLAGEN

Siehe Punkt 1

4.2 VOM AUFTRAGNEHMER ZU ERSTELLENDEN ODER ZU BESCHAFFENDEN AUSFÜHRUNGSUNTERLAGEN

-entfällt-

5 ERGÄNZENDE VERTRAGSBEDINGUNGEN

5.1 ANZUWENDENE ZUSÄTZLICHE TECHNISCHE VERTRAGSBEDINGUNG

Siehe auch Ziffer 5 des Angebotsschreibens.

Zusätzliche Technische Vertragsbedingungen

ZTV-SA 97

Zusätzliche Technische Vertragsbedingungen und Richtlinien für Sicherungsarbeiten an Arbeitsstellen an Straßen, Ausgabe 1997 Bezugsquelle: FGSV

Mit „Allgemeinem Rundschreiben Straßenbau Nr. 18/1999“ (ARS Nr. 18/1999) des Bundesministeriums für Verkehr, Bau und Wohnungswesen vom 17. August 1999, veröffentlicht im Verkehrsblatt:

Abschnitt 6.11.1 der ZTV-SA wird durch die im ARS Nr. 18/1999 angegebene Fassung ersetzt. Bezugsquelle: VkB-Verlag

Siehe auch Ziffer 3.1 Verkehrsführung, Verkehrssicherung

Verzeichnis der Bezugsquellen:

Straßen.NRW : Landesbetrieb Straßenbau Nordrhein-Westfalen,
Fachcenter Telekommunikation Kamen, Zollpost 24, 59174 Kamen
FGSV: FGSV-Verlag GmbH An Lyskirchen 14
50676 Köln

VkB-Verlag: Verkehrsblatt-Verlag Borgmann GmbH & Co. KG
Hohe Straße 39, 44139 Dortmund

6. NEBENANGEBOTE

Nebenangebote sind nicht zugelassen

7. ERGÄNZUNGEN

7.1 ERGÄNZUNGEN ZU DEN ZTV-SA 97

7.1.1 ZTV-SA 97

Hinsichtlich Abschnitt 5, insbesondere 5.6.2 der ZTV-SA 97 gilt die „Ergänzungsprüfung von Warnleuchten gemäß den Technischen Lieferbedingungen für Warnleuchten (Warnleuchten 90)“ für Arbeitsstellen an allen Straßen gemäß dem Allgemeinen Rundschreiben Straßenbau Nr. 10/1998 des Bundesministeriums für Verkehr (BMV) vom 12.

März 1998, Az.: StB 13/38.59.10-02/184 BASt 97. Veröffentlicht im Verkehrsblatt Heft 7 – 1998, Seite 288, Verkehrsblatt-Verlag, Hohe Straße 39, 44139 Dortmund.

7.1.2 zu TL-Warnleuchten 90

Die Tabelle 2 und die Punkte 2.2.1 und 2.2.3 der TL-Warnleuchten 90, Ausgabe 1991, Seite 7 und Seite 8, sind ungültig und werden durch die der vorgenannten „Ergänzungsprüfung“ des BMV vom 12. März 1998 ersetzt.

7.1.3 Weitere ergänzende Vertragsbedingungen

- Teil B der Verdingungsordnung für Leistungen (VOL/B) in der aktuellen Ausgabe findet Anwendung.
- Allgemeine Geschäftsbedingungen des Auftragnehmers sind ausgeschlossen.
- Alle Änderungen und Ergänzungen des Vertrages bedürfen der Schriftform. Sie müssen darin ausdrücklich als "Vertragsänderung" gekennzeichnet werden.
- Der Auftragnehmer ist nicht berechtigt, seine aus dem Vertrag entstehende oder entstandene Forderungen gegen den Auftraggeber abzutreten. Eine Vorausabtretung liegt nicht vor.
- Wird vom AN eine erhöhte Vergütung aufgrund von zusätzlichen Leistungen beansprucht, so sind diese dem AG unverzüglich - vor Ausführung der Leistungen und der Höhe nach anzuzeigen.
- Gerichtsstand ist Gelsenkirchen.

Abfallentsorgung:

- Grundlage für die Beseitigung der Abfälle ist das Kreislaufwirtschafts- und Abfallgesetz (KrWAbfG) in Verbindung mit der Verordnung über Verwertungs- und Beseitigungsnachweise (Nachweisverordnung - NachwV) in den jeweils gültigen Fassungen.
- Verordnung zur Umsetzung des Europäischen Abfallverzeichnisses
- Verordnung zur Bestimmung von überwachungsbedürftigen Abfällen zur Verwertung (BestÜAbfV)
- Verordnung über Verwertungs- und Beseitigungsnachweise (NachwV)
- Verordnung zur Transportgenehmigung (TgV)
- Landesabfallgesetz
- Verordnung über die Entsorgung von gewerblichen Siedlungsabfällen (GewAbfV)

8. HAFTUNG U. SICHERHEITSLISTUNGEN

- 8.1.1 Der Auftragnehmer haftet für die ordnungsgemäße und gesetzlich zulässige Erfüllung der durch diesen Vertrag und die einschlägigen gesetzlichen Regelungen übernommene Verpflichtungen.
- 8.1.2 Der Auftragnehmer stellt den Auftraggeber von allen Ansprüchen frei, insbesondere auch von diesbezüglichen Forderungen, Anordnungen und Auflagen der Wasserwirtschaftsämter und deren Dienststellen, soweit sie Leistungen des Auftragnehmers betreffen.
- 8.1.3 Der Auftragnehmer haftet für alle Schäden, die dem Auftraggeber und seinen Beauftragten durch vorsätzliche oder fahrlässig verursachte Schäden bei der Übernahme des Abfalls entstehen.
- 8.1.4 Der Auftragnehmer ist verpflichtet eine entsprechende Haftpflichtversicherung - auch für Folgeschäden - abzuschließen. Die Deckungssumme dieser Versicherung muss mindestens für jeden Schadensfall:
- für Personenschäden: **3,6 Mio. Euro**
 - für sonstige Schäden (Sach- und Vermögensschäden): **5,2 Mio. Euro** betragen.

8.1.5 Der Auftraggeber haftet im Rahmen seiner gesetzlichen Verpflichtung. Für seine Bediensteten nur bei deren vorsätzlichen oder grobfahrlässigen Verhaltens.

Der Auftraggeber haftet nicht für Schäden und Diebstahl an bereitgestellten Behältern, Fahrzeugen und Geräten des Auftragnehmers oder Dritter, die der Auftraggeber zur Erfüllung seiner vertraglichen Pflichten innerhalb der Liegenschaft des Auftraggebers verwendet.

Auflistung der Straßenabschnitte für das Einsammeln von Abfall

SM Arnsberg

Sammelaktion Frühjahr 2026/2027/2028

Straßen- bezeichnung	Straßenquer- schnitt	Abschnitt	Station		Länge	Sammel- breite	Bemerkungen
			von	bis			
B, L xxx	ein-/zweibahnig						Mittelstreifen, Mittelinsel, etc.
[---]	[---]	[---]	[km]	[km]	[km]	[m]	[---]
Bundesstraßen							
B 001	einbahnig	111	1,593	3,816	2,223	7,00	
B 001	einbahnig	113	0,551	1,242	0,691	7,00	
Zwischensumme B 001:					2,914 km		
B 007	einbahnig	120	0,228	1,517	1,289	5,50	Gräben auch absammeln
B 007	einbahnig	122	0,000	1,905	1,905	5,50	Gräben auch absammeln
Zwischensumme B 007:					3,194 km		
B 063	einbahnig	1	0,000	1,289	1,289	5,50	Gräben auch absammeln
B 063	einbahnig	2	0,000	0,225	0,225	5,50	Gräben auch absammeln
B 063	einbahnig	4	0,451	2,435	1,984	5,50	Gräben auch absammeln
B 063	einbahnig	5	0,000	0,670	0,670	5,50	Gräben auch absammeln
B 063	einbahnig	6	0,000	0,160	0,160	5,50	Gräben auch absammeln
B 063	einbahnig	10	0,000	0,152	0,152	7,00	
B 063	einbahnig	11	0,000	0,456	0,456	7,00	
B 063	einbahnig	12	0,000	1,257	1,257	7,00	
B 063	einbahnig	13	0,000	0,022	0,022	7,00	
Zwischensumme B 063:					6,215 km		
B 229	einbahnig	67	2,369	3,150	0,781	5,50	Gräben auch absammeln
B 229	einbahnig	68	0,000	0,829	0,829	5,50	Gräben auch absammeln
B 229	einbahnig	69	0,000	0,373	0,373	5,50	Gräben auch absammeln
B 229	einbahnig	70	0,000	1,424	1,424	5,50	Gräben auch absammeln
B 229	einbahnig	71	0,000	1,210	1,210	5,50	Gräben auch absammeln
B 229	einbahnig	71	1,520	2,310	0,790	5,50	Gräben auch absammeln
B 229	einbahnig	73	1,219	2,344	1,125	5,50	Gräben auch absammeln
B 229	einbahnig	74	0,000	1,314	1,314	5,50	Gräben auch absammeln
B 229	einbahnig	75	0,000	0,598	0,598	5,50	Gräben auch absammeln
B 229	einbahnig	76,1	0,750	2,060	1,310	5,50	Gräben auch absammeln
B 229	einbahnig	86	0,000	0,840	0,840	7,00	mit Auffahrtsarm zur B 516, vgl. Feldkarte
B 229	einbahnig	86	1,572	2,511	0,939	7,00	
B 229	einbahnig	87	0,000	1,192	1,192	7,00	
B 229	einbahnig	88	0,000	0,305	0,305	7,00	
B 229	zweibahnig	89	0,000	0,531	0,531	7,00	Mittelstreifen absammeln
B 229	zweibahnig	90	0,000	1,960	1,960	7,00	Mittelstreifen absammeln
B 229	einbahnig	93	0,922	1,252	0,330	7,00	
Zwischensumme B 229 einbahnig:					13,360 km		
Zwischensumme B 229 zweibahnig:					2,491 km		

Auflistung der Straßenabschnitte für das Einsammeln von Abfall

SM Arnsberg

Sammelaktion Frühjahr 2026/2027/2028

Straßen- bezeichnung	Straßenquer- schnitt	Abschnitt	Station		Länge	Sammel- breite	Bemerkungen
B, L xxx	ein-/zweibahnig		von	bis			Mittelstreifen, Mittelinsel, etc.
[---]	[---]	[---]	[km]	[km]	[km]	[m]	[---]
Zwischensumme B 229 gesamt:			15,851		km		
B 475	einbahnig	1	0,000	0,099	0,099	7,00	
B 475	einbahnig	2	0,000	1,983	1,983	7,00	Auf- Und Abfahrten zur L 747 absammeln, vgl. Feldkarte
B 475	einbahnig	3	0,000	1,165	1,165	7,00	Auf- und Abfahrten zur B 001 absammeln, vgl. Feldkarte
Zwischensumme B 475:			3,247		km		
B 516	einbahnig	1	0,000	1,022	1,022	5,50	Gräben auch absammeln
B 516	einbahnig	2	0,000	1,714	1,714	5,50	Gräben auch absammeln
B 516	einbahnig	3,1	0,000	0,908	0,908	5,50	Gräben auch absammeln
B 516	einbahnig	3,2	0,000	0,190	0,190	5,50	Gräben auch absammeln
Zwischensumme B 516:			3,834		km		
Zwischensumme Bundesstraßen gesamt			35,255 km				
Landesstraßen							
L 670	einbahnig	16	0,173	1,501	1,328	5,50	
L 670	einbahnig	17	0,000	0,563	0,563	5,50	
L 670	einbahnig	18	0,000	2,238	2,238	5,50	
Zwischensumme L 670:			4,129		km		
L 673	einbahnig	19	0,525	3,350	2,825	5,50	Gräben und Böschungen auch absammeln
L 673	einbahnig	20	0,250	2,375	2,125	6,50	Gräben und Böschungen auch absammeln
Zwischensumme L 673:			4,950		km		
L 685	einbahnig	1	0,279	8,240	7,961	5,50	Gräben und Böschungen auch absammeln
Zwischensumme L 685:			7,961		km		
L 686	einbahnig	16	0,110	2,702	2,592	5,50	Gräben und Böschungen auch absammeln
Zwischensumme L 686:			2,592		km		
L 732	einbahnig	1	0,000	2,179	2,179	5,50	Gräben und Böschungen auch absammeln
L 732	einbahnig	2	0,310	2,108	1,798	5,50	Gräben und Böschungen auch absammeln
L 732	einbahnig	3	0,000	1,796	1,796	5,50	Gräben und Böschungen auch absammeln
L 732	einbahnig	4	0,000	1,035	1,035	5,50	Gräben und Böschungen auch absammeln
L 732	einbahnig	9	0,713	1,643	0,930	5,50	Gräben und Böschungen auch absammeln
L 732	einbahnig	10	0,000	1,788	1,788	5,50	Gräben und Böschungen auch absammeln

Auflistung der Straßenabschnitte für das Einsammeln von Abfall

SM Arnsberg

Sammelaktion Frühjahr 2026/2027/2028

Straßen- bezeichnung	Straßenquer- schnitt	Abschnitt	Station		Länge	Sammel- breite	Bemerkungen
B, L xxx	ein-/zweibahnig		von	bis			Mittelstreifen, Mittelinsel, etc.
[---]	[---]	[---]	[km]	[km]	[km]	[m]	[---]
L 732	einbahnig	12	0,000	0,978	0,978	5,50	Gräben und Böschungen auch absammeln
Zwischensumme L 732:					10,504	km	
L 745	einbahnig	1	0,235	5,215	4,980	5,50	Gräben und Böschungen auch absammeln
Zwischensumme L 795:					4,980	km	
L 747	einbahnig	4	0,000	1,651	1,651	5,50	
L 747	einbahnig	21	0,200	0,880	0,680	5,50	
Zwischensumme L 747:					2,331	km	
L 795	einbahnig	1	0,000	3,066	3,066	5,50	Gräben und Böschungen auch absammeln
L 795	einbahnig	5	0	4,913	4,913	5,50	
Zwischensumme L 795:					7,979	km	
L 856	einbahnig	12	0,000	2,000	2,000	7,00	
L 856	einbahnig	11	0,000	2,371	2,371	7,00	
L 856	einbahnig	10	0,000	0,620	0,620	7,00	
L 856	einbahnig	9	0,000	1,034	1,034	7,00	
Zwischensumme L 856:					6,025	km	
L 969	einbahnig	1	0,000	1,288	1,288		
L 969	einbahnig	4	0,568	2,787	2,219		
L 969	einbahnig	5	0,051	0,927	0,876		
L 969	einbahnig	6	0,000	0,991	0,991		
L 969	einbahnig	10	0,055	1,393	1,338		
L 969	einbahnig	11	0,000	0,093	0,093		
L 969	einbahnig	12	0,000	1,265	1,265		
L 969	einbahnig	13	0,587	2,313	1,726		
Zwischensumme L 969:					9,796	km	
Zwischensumme Landesstraßen gesamt						61,247 km	
Summe gesamt SM Arnsberg:						96,502 km	
(Bundesstraßen, Landesstraßen)							



Straßen.NRW.

Landesbetrieb Straßenbau Nordrhein-Westfalen

Feldkarte

1:5000

Straße:

B229

Blatt-Nr.:

029

RNL/ANL:

RNL SLH

nach NK:

4414011

② St. 0 auf Abs. 4414004A 4414011A



① St. 1890 auf Abs. 4514018B 4414004A



Krs. Soest 974
Möhnesee 974032
RNL SLH 0595
SM ERW 059512
Blt. Bund

Krs. Soest 974
Möhnesee 974032
RNL SLH 0595
SM ERW 059512
Blt. Bund

St. 0

Krs. Soest 974
Möhnesee 974032
RNL SLH 0595
SM MES 059513
Blt. Bund

*Schnafförte Fläche
mit absummen*

von NK:

4514018

erstellt: Wolf, Britta, 07/2009

NWSIB



Straßen.NRW.

Landesbetrieb Straßenbau Nordrhein-Westfalen

Feldkarte
1:5000

Straße: B475
Blatt-Nr.: 002
RNL/ANL: RNL SLH
nach NK: 4414049

① St. 1199 auf Abs. 4414013A 4414014A



Auf- und
Abfahrsammel
sowie die
schraffierte Fläche
mit ab sammeln

4414 014

Δ 1800

Δ 1600

Δ 1400

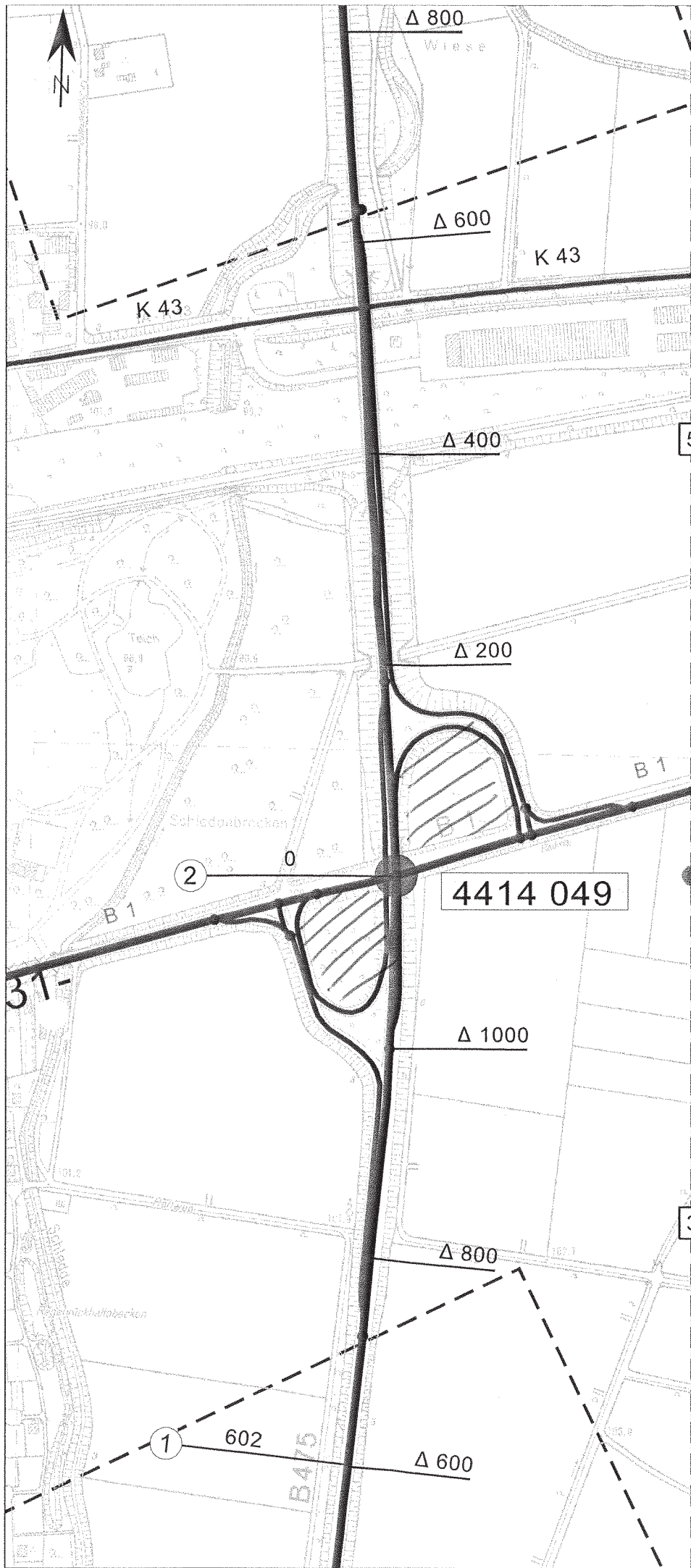
Δ 1200

1199

3

2

von NK: 4414013




Straßen.NRW.

Landesbetrieb Straßenbau Nordrhein-Westfalen

Feldkarte
1:5000

Straße:	B475
Blatt-Nr.:	003
RNL/ANL:	RNL SLH
nach NK:	4414090

② St. 0 auf Abs. 4414049A 44140900



① St. 602 auf Abs. 4414014A 4414049A



*Auf- und
Abfahrtsarme
sowie die
schraffierte Fläche
mit ab sammeln*

von NK: 4414014

Auflistung der Straßenabschnitte für das Einsammeln von Abfall

SM Brakel

Sammelaktion Frühjahr 2026/2027/2028

Straßen- bezeichnung	Straßenquer- schnitt	Abschnitt	Station		Länge	Sammel- breite	Bemerkungen
B, L xxx	ein-/zweibahnig		von	bis			Mittelstreifen, Mittelinsel, etc.
[---]	[---]	[---]	[km]	[km]	[km]	[m]	[---]
Bundesstraßen							
B 064	einbahnig	48	0	2634	2,634		
B 064	einbahnig	49	0	2709	2,709		
B 064	einbahnig	50	0	3308	3,308		
B 064	einbahnig	51	0	2432	2,432		
B 064	einbahnig	52	0	4422	4,422		
B 064	einbahnig	53,1	0	1531	1,531		
B 064	einbahnig	53,2	0	4822	4,822		
B 064	einbahnig	54,1	0	1825	1,825		
B 064	einbahnig	54,2	0	1406	1,406		
B 064	einbahnig	54,3	0	73	0,073		
B 064	einbahnig	55	0	3517	3,517		
B 064	einbahnig	56	0	366	0,366		
B 064	einbahnig	57	0	2715	2,715		
B 064	einbahnig	58	0	162	0,162		
B 064	einbahnig	59	0	3591	3,591		
B 064	einbahnig	60	0	2692	2,692		
B 064	einbahnig	61	0	46	0,046		
B 064	einbahnig	62	0	3778	3,778		
B 064	einbahnig	63	0	2106	2,106		
B 064	einbahnig	64	0	4744	4,744		
B 064	einbahnig	65	0	723	0,723		
B 064	einbahnig	66	0	2503	2,503		
B 064	einbahnig	67	0	2192	2,192		
B 064	einbahnig	68	0	2975 LG	2,975		
B 064	einbahnig	69		Äste			In den Ästen aufsammeln
Zwischensumme B 064:					57,27	km	
B 239	einbahnig	1	0	2653	2,653		
B239	einbahnig	2	0	1993	1,993		
B 239	einbahnig	3	0	3107	3,107		
B 239	einbahnig	4	0	735	0,735		
B 239	einbahnig	5	0	1572	1,572		
B 239	einbahnig	6	0	2247	2,247		
B 239	einbahnig	7	0	565	0,565		
B 239	einbahnig	8	0	2235	2,235		
B 239	einbahnig	9	0	492	0,492		
B 239	einbahnig	10	0	1825	1,825		
B 239	einbahnig	11	0	1402	1,402		
B 239	einbahnig	12	0	1593	1,593		
B 239	einbahnig	13	0	1469	1,469		
B 239	einbahnig	14	0	1842	1,842		
B 239	einbahnig	15	0	225	0,225		
Zwischensumme B 239:					24	km	
Zwischensumme Bundesstraßen gesamt:					81,27	km	

SM Brakel

Sammelaktion Frühjahr 2026/2027/2028

Straßen- bezeichnung	Straßenquer- schnitt	Abschnitt	Station		Länge	Sammel- breite	Bemerkungen
			von	bis			
B, L xxx	ein-/zweibahnig						Mittelstreifen, Mittelinsel, etc.
[---]	[---]	[---]	[km]	[km]	[km]	[m]	[---]
Bundesstraßen							
B080	einbahnig	1	0	3152	3,152		
Zwischensumme B 080:				3,152	km		
B83	einbahnig	62,1	0	1187	1,187		
B83	einbahnig	63,1	0	5126	5,126		
B83	einbahnig	64	0	702	0,702		
B83	einbahnig	65	0	5149	5,149		
B83	einbahnig	66	0	207	0,207		
B83	einbahnig	67	0	2803	2,803		
B83	einbahnig	72,1	0	82	0,082		
B83	einbahnig	73	0	4034 LG	4,034		
Zwischensumme B 83:				19,29	km		
B252	einbahnig	74	0	595	0,595		
B252	einbahnig	75	0	3168	3,168		
B252	einbahnig	76	0	2727	2,727		
B252	einbahnig	77	0	2424	2,424		
B252	einbahnig	78	0	1157	1,157		
B252	einbahnig	79	0	4497	4,497		
B252	einbahnig	80	0	4197	4,197		
B252	einbahnig	81	0	2687	2,687		
B252	einbahnig	82	0	1680	1,68		
B252	einbahnig	83	0	2127	2,127		
B252	einbahnig	84	0	832 KG	0,832		
Zwischensumme B 252:				26,091	km		

Streckenlänge Bundesstraße:			129,803	km	
------------------------------------	--	--	----------------	-----------	--

Auflistung der Straßenabschnitte für das Einsammeln von Abfall

SM Brakel

Sammelaktion Frühjahr 2026/2027/2028

Straßen- bezeichnung	Straßenquer- schnitt	Abschnitt	Station		Länge	Sammel- breite	Bemerkungen
			von	bis			
B, L xxx	ein-/zweibahnig						Mittelstreifen, Mittelinsel, etc.
[---]	[---]	[---]	[km]	[km]	[km]	[m]	[---]
Landesstraßen							
L 763	einbahnig	31	0	1824	1,824		
Zwischensumme L 763				1,824	km		
L 954	einbahnig	6,1	0	429	0,429		
L 954	einbahnig	7,1	0	1954	1,954		
L954	einbahnig	8	0	2603	2,603		
L 954	einbahnig	9	0	430	0,43		
L 954	einbahnig	10	0	1012	1,012		
L 954	einbahnig	11	0	1923	1,923		
L 954	einbahnig	14	0	1384	1,384		
L 954	einbahnig	15	0	98	0,098		
L 954	einbahnig	16	0	2492	2,492		
L 954	einbahnig	17	0	1853 KG	1,853		
Zwischensumme L 954:				14,178	km		
L 755	einbahnig	12	0	1606	1,606		
L755	einbahnig	13	0	281	0,281		
L755	einbahnig	14	0	6327	6,327		
L755	einbahnig	15	0	726	0,726		
L755	einbahnig	16	0	448	0,448		
L755	einbahnig	17	0	5903	5,903		
L755	einbahnig	18	0	1511	1,511		
L755	einbahnig	19	0	373	0,373		
L755	einbahnig	20	0	1967	1,967		
L755	einbahnig	22	0	3105	3,105		
L755	einbahnig	23	0	2188	2,188		
L755	einbahnig	24	0	331	0,331		
L755	einbahnig	25	0	1149	1,149		
L755	einbahnig	26	0	1490	1,49		
L755	einbahnig	27	0	2461	2,461		
L755	einbahnig	28	0	959	0,959		
L755	einbahnig	29	0	594	0,594		
L755	einbahnig	30	0	1583	1,583		
L755	einbahnig	31	0	1805	1,805		
L755	einbahnig	32	0	1595	1,595		
L755	einbahnig	33	0	5318	5,318		
L755	einbahnig	34	0	765	0,765		
L755	einbahnig	35	0	3752	3,752		
L755	einbahnig	36	0	724	0,724		
L755	einbahnig	37	0	1956	1,956		
L755	einbahnig	38	0	943	0,943		
L755	einbahnig	39	0	1605 LG	1,605		
Zwischensumme L 755:				51,465	km		

Streckenlänge Landesstraße:

51,465 km

Auflistung der Straßenabschnitte für das Einsammeln von Abfall

SM Brilon

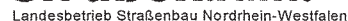
Sammelaktion Frühjahr 2026/2027/2028

Straßen- bezeichnung	Straßenquer- schnitt	Abschnitt	Station		Länge	Sammel- breite	Bemerkungen
			von	bis			
B, L xxx	ein-/zweibahnig						Mittelstreifen, Mittelinsel, etc.
[---]	[---]	[---]	[km]	[km]	[km]	[m]	[---]
<u>Bundesstraßen</u>							
B 007	einbahnig						
B 007	einbahnig	144	0,000	1,428	1,428	5,50	
B 007	einbahnig	144	1,688	4,568	2,880	5,50	
B 007	einbahnig	146	0,624	4,865	4,241	5,50	
B 007	einbahnig	147	0,000	1,218	1,218	5,50	
B 007	einbahnig	148	0,000	1,103	1,103	5,50	Auffahrtsarm zur K 59 (= 0,148 km) auch absammeln, vgl. Feldkarte
B 007	einbahnig	149.1	0,000	0,580	0,580	5,50	
B 007	einbahnig	149.2	0,000	2,428	2,428	5,50	
B 007	einbahnig	150	0,000	2,049	2,049	5,50	
B 007	einbahnig	151	0,000	2,309	2,309	5,50	
B 007	einbahnig	152	0,000	2,077	2,077	5,50	
B 007	einbahnig	153	0,000	0,986	2,830	5,50	
B 007	einbahnig	154	0,000	2,840	2,840	5,50	
B 007	einbahnig	155	1,152	2,192	1,040	5,50	
B 007	einbahnig	156	0,000	2,621	2,621	5,50	
B 007	einbahnig	157	0,000	1,760	1,760	5,50	
B 007	einbahnig	159	0,000	4,760	4,760	5,50	
B 007	einbahnig	161	0,000	2,400	2,400	5,50	
B 007	einbahnig	162.1	0,000	0,330	0,330	5,50	
Zwischensumme B 007:					38,894		km
B 251	einbahnig	1	0,000	3,683	3,683	5,50	
B 251	einbahnig	2	0,000	1,500	1,500	5,50	
B 251	einbahnig	2	2,200	4,715	2,515	5,50	
B 251	einbahnig	3	0,000	1,431	1,431	5,50	
B 251	einbahnig	4	0,000	3,235	3,235	5,50	
Zwischensumme B 251:					12,364		km
B 480	einbahnig	22.1	0,000	3,188	3,188	5,50	
B 480	einbahnig	23	0,000	0,707	0,707	5,50	
B 480	einbahnig	24	0,000	0,198	0,198	5,50	
B 480	einbahnig	24	0,835	1,271	0,436	5,50	
B 480	einbahnig	24	1,742	2,303	0,561	5,50	
B 480	einbahnig	24,1	0,000	0,463	0,463	5,50	
B 480	einbahnig	26	0,000	0,019	0,019	5,50	
B 480	einbahnig	28	0,000	4,109	4,109	5,50	
B 480	einbahnig	29	0,000	4,18	4,18	5,50	
B 480	einbahnig	30	0,000	0,6	0,6	5,50	
B 480	einbahnig	31	0,5	1,94	1,44	5,50	
B 480	einbahnig	32	0,000	4,022	4,022	5,50	
B 480	einbahnig	32.2	0,000	4,828	4,828		
B 480	einbahnig	33,1	0,000	1,979	1,979	5,50	
B 480	einbahnig	33,2	0,000	0,421	0,421	5,50	
B 480	einbahnig	33,2	0,818	1,319	0,501	5,50	
B 480	einbahnig	36,1	0,000	3,179	3,179	5,50	
B 480	einbahnig	37	0,000	1,744	1,744		
Zwischensumme B 480:					32,575		km
B 516	einbahnig	27	0,000	4,060	4,060	5,50	Auffahrtsarm zur L 776 (= 0,160 km) auch absammeln, vgl. Feldkarte
B 516	einbahnig	28	0,000	6,237	6,237	5,50	
B 516	einbahnig	29	0,000	1,043	1,043	5,50	
Zwischensumme B 516:					11,340		km
Zwischensumme Bundesstraßen gesamt					95,173		km
<u>Landesstraßen</u>							
L 549	einbahnig	1	0,000	0,509	0,509	5,50	
L 549	einbahnig	2	0,000	1,546	1,546	5,50	
L 549	einbahnig	3	0,000	0,580	0,580	5,50	
L 549	einbahnig	3	0,93	1,955	1,025	5,50	
L 549	einbahnig	4	0,000	3,900	3,900	5,50	
L 549	einbahnig	5	0,000	1,520	1,520	5,50	

L 549	einbahnig	9	0,000	3,699	3,699	5,50	
L 549	einbahnig	10	0,27	1,335	1,065	5,50	
L 549	einbahnig	10	1,335	5,400	4,065	5,50	
L 549	einbahnig	10	5,4	7,110	1,710	5,50	
L549	einbahnig	12	0,000	2,040	2,040	5,51	
L549	einbahnig	12,1	0,358	0,469	0,111		
L 549	einbahnig	12,5	0,000	1,873	1,873		
L 549	einbahnig	13,1	0,000	0,208	0,208		
L 549	einbahnig	14	0,000	2,27	2,270	5,50	
L 549	einbahnig	15	0,09	2,537	2,447	5,50	
Zwischensumme Landesstraße gesamt				28,568	km		

Straßen- bezeichnung		Straßenquer- schnitt	Abschnitt	Station		Länge	Sammel- breite	Bemerkungen
6, L xxx		ein-/zweibahnig		von	bis			Mittelstreifen, Mittelinsel, etc.
[---]		[---]	[---]	[km]	[km]	[km]	[m]	[---]
L 549		einbahnig	16,1	0,000	4,930	4,930	5,50	
L549		einbahnig	19	0,49	2,612	2,122	5,50	
Zwischensumme L 549: 35,62 km								
L 636		einbahnig	39	0,250	1,002	0,752	5,50	
L636		einbahnig	40	0,000	4,675	3,600		
L636		einbahnig	41	0,556	8,975	8,419		
L636		einbahnig	44	0,000	1,700	1,700	5,50	
L636		einbahnig	44	2,450	5,433	2,983	5,50	
L 636		einbahnig	46	0,292	1,084	0,792		
Zwischensumme L 636: 18,24 km								
L 637		einbahnig	1	0,000	1,721	1,795	5,50	
L637		einbahnig	1	2,344	2,762	0,418		
L637		einbahnig	2	0,000	0,229	0,229		
L637		einbahnig	3	0,000	6,867	6,867		
L637		einbahnig	6	0,000	7,036	7,036		
L637		einbahnig	7	0,000	3,716	3,716		
L637		einbahnig	8	0,000	1,991	1,991		
L637		einbahnig	9	0,040	1,835	1,795	5,50	
L637		einbahnig	13	0,181	3,010	2,829		
L637		einbahnig	14	0,165	0,430	0,265		
L637		einbahnig	14	0,720	1,751	1,031		
Zwischensumme L 637: 27,972 km								
L 716		einbahnig	1	0,000	2,920	2,920	5,50	
L716		einbahnig	2	0,010	1,640	1,630	5,50	
Zwischensumme L 716: 4,550 km								
L 743		einbahnig	18,1	0,000	0,620	0,620	5,50	
L743		einbahnig	18,3	0,684	4,769	4,085	5,50	
L 743		einbahnig	18,3	5,850	6,464	0,614	5,50	
L743		einbahnig	19	0,000	4,113	4,113	5,50	
Zwischensumme L 743: 9,440 km								
L747		einahnig	46,0	0,000	1,774	1,774		
Zwischensumme L747: 1,774 km								
L744		einbahnig	1	0,000	0,535	0,535		
L744		einbahnig	2	0,255	6,455	6,200		
L744		einbahnig	3	0,000	2,180	2,180		
Zwischensumme L744: 8,915km								
L 754		einbahnig	1	0,000	4,256	4,256	5,50	
L 754		einbahnig	2	0,000	1,096	1,096		
L754		einbahnig	3,1	0,000	4,955	4,955	5,50	
L 754		einbahnig	3,2	0,000	0,390	0,390	5,50	
L 754		einbahnig	4	0,000	0,424	0,424	5,50	
Zwischensumme L754: 11,121 km								
L800		einbahnig	7	0,030	0,576	0,546		
L800		einbahnig	8	0,269	3,434	3,165		
Zwischensumme L800: 3,711 km								

L 817	einbahnig	1	0,740	3,815	3,075	5,50	
L817	einbahnig	2	0,000	2,541	2,541	5,50	
Zwischensumme L 817: 5,616 km							
L818	einbahnig	1	0,000	4,805	4,805		
Zwischensumme L 818: 4,805 km							
L 870	einbahnig	1	0,000	3,300	3,300	5,50	
L 870	einbahnig	2	0,000	1,860	1,860	5,50	
L870	einbahnig	3	0,000	1,740	1,740	5,50	
L 870	einbahnig	5	0,070	4,308	4,238	5,50	
L870	einbahnig	6	0,000	2,415	2,415	5,50	
L 870	einbahnig	9	0,000	3,891	3,891	5,50	
L 870	einbahnig	12	0,100	1,622	1,522		
L870	einbahnig	15	0,000	1,355	1,355	5,50	
L870	einbahnig	16	0,000	1,430	1,430	5,50	
Zwischensumme L 870: 21,751 km							
L912	einbahnig	1	0,515	5,431	4,916		
Zwischensumme L912: 4,916 km							
L 913	einbahnig	1	0,000	2,838	2,838	5,50	
L 913	einbahnig	2	0,000	3,762	3,762	5,50	
Zwischensumme L 913 6,600 km							
L 956	einbahnig	1	0,000	3,650	3,650	5,50	
L956	einbahnig	1	4,365	5,118	0,753	5,50	
L 956	einbahnig	2	0,000	3,309	3,309	5,50	
L 956	einbahnig	3	0,000	0,466	0,466		
Zwischensumme L 956: 8,178 km							
Summe gesamt SM Brilon:					259,885 km		
(Bundesstraßen, Landesstraßen)							



Straße:	B7
Blatt-Nr.:	027
RNL/ANL:	RNL SLH
nach NK:	4517013

Rng	HFS	HFS	Rng
0.50	3.75	3.75	0.50

Schraffierte Fläche
mit absammeln

von NK: 4517025

NWSIB



Straßen.NRW.

Landesbetrieb Straßenbau Nordrhein-Westfalen

Feldkarte

1:5000

Straße:

B480

Blatt-Nr.:

038


RNL/ANL:

RNL SLH

nach NK:

4418024


③ St. 109 auf Abs. 4418019A 4418024O



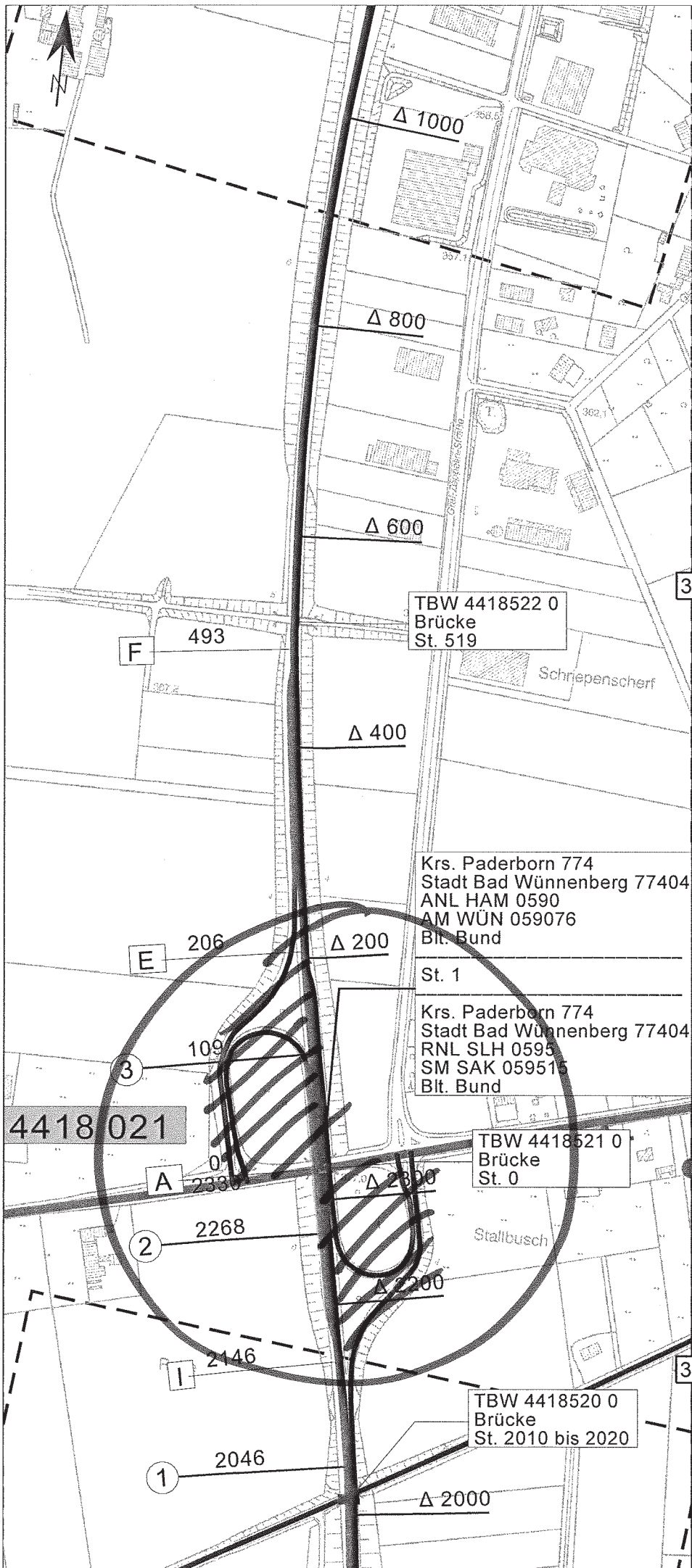
② St. 2268 auf Abs. 4418020O 4418019A



① St. 2046 auf Abs. 4418020O 4418019A



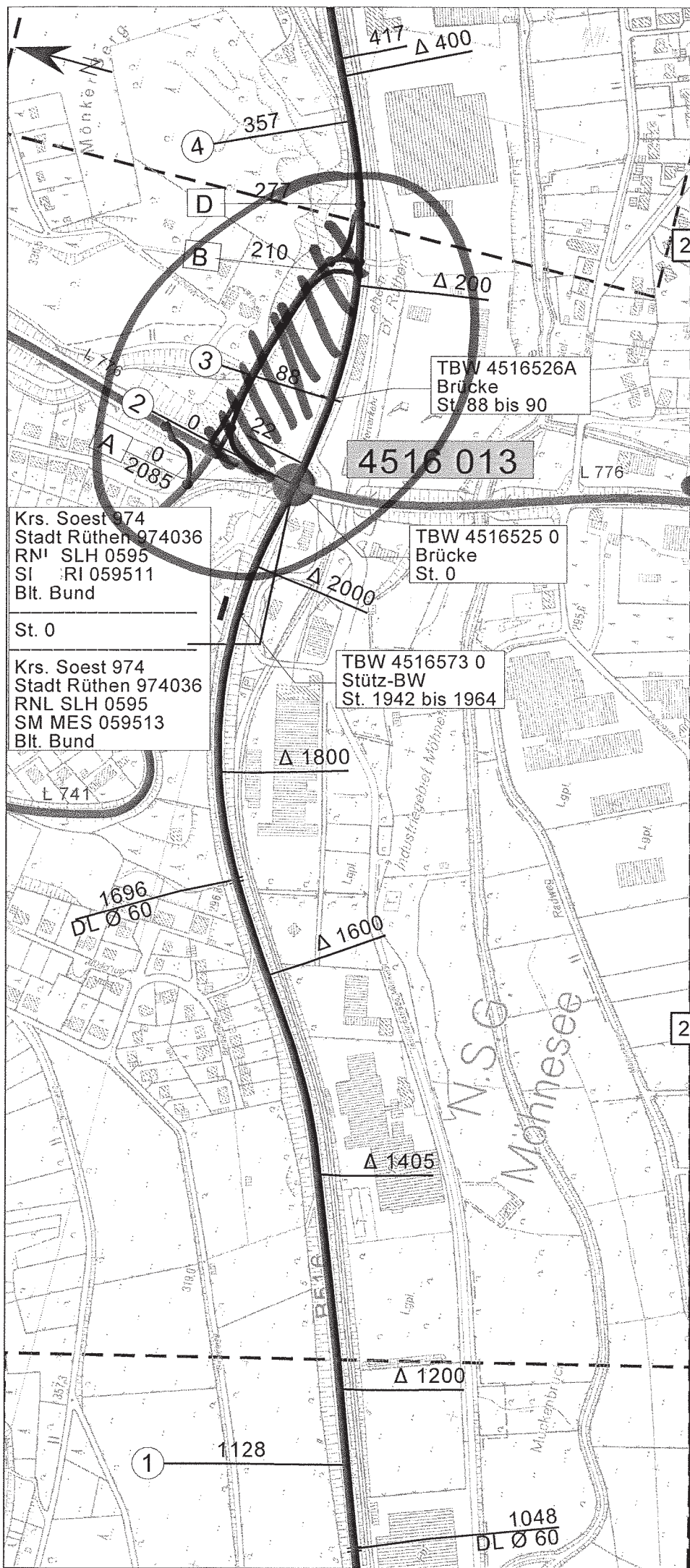
*Straffste Flächen
mit absummen*




von NK:

4418020


Feldkarte 1:5000
Straße: B516
Blatt-Nr.: 033
RNL/ANL: RNL SLH
nach NK: 4516016




④ St. 357 auf Abs. 4516013A 45160160



③ St. 88 auf Abs. 4516013A 45160160



② St. 0 auf Abs. 4516013A 45160160



① St. 1128 auf Abs. 45160080 4516013A



*Schraffierte Flächen
mit ab sammeln*

von NK: 4516008

Auflistung der Straßenabschnitte für das Einsammeln von Abfall

SM Erwitte

Sammelaktion Frühjahr 2026/2027/2028

Straßen- bezeichnung	Straßenquer- schnitt	Abschnitt	Station		Länge	Sammel- breite	Bemerkungen
B, L xxx	ein-/zweibahnig		von	bis			Mittelstreifen, Mittelinsel, etc.
[---]	[---]	[---]	[km]	[km]	[km]	[m]	[---]
Bundesstraßen							
B 001	einbahnig	143	0,000	1,305	1,305	7,00	
B 001	einbahnig	145	0,630	2,102	1,472	7,00	
B 001	einbahnig	147	0,000	1,934	1,934	7,00	
B 001	einbahnig	148	0,000	1,938	1,938	7,00	
B 001	einbahnig	149	0,000	0,514	0,514	7,00	
B 001	einbahnig	150	0,000	2,158	2,158	7,00	
B 001	einbahnig	151	0,000	2,587	2,587	7,00	
B 001	einbahnig	153	0,028	0,951	0,923	7,00	
B 001	einbahnig	154	0,000	4,116	4,116	7,00	
Zwischensumme B 001:					16,947	km	
B 055	einbahnig	135	0,000	1,487	1,487	7,00	
B 055	einbahnig	136	0,000	4,271	4,271	7,00	
B 055	einbahnig	137	0,000	0,035	0,035	7,00	Keuzungsbereich
B 055	einbahnig	141	0,339	3,860	3,521	7,00	
B 055	zweibahnig	141	3,860	5,754	1,894	7,00	Mittelstreifen nicht absammeln
B 055	zweibahnig	142	0,000	1,136	1,136	7,00	Mittelstreifen nicht absammeln
B 055	zweibahnig	143	0,000	1,461	1,461	7,00	Mittelstreifen nicht absammeln, Auf- und Abfahrten zur L 636 absammeln, vgl. Feldkarte
B 055	zweibahnig	144	0,000	3,113	3,113	7,00	Mittelstreifen nicht absammeln
B 055	zweibahnig	145	0,000	2,058	2,058	7,00	Mittelstreifen nicht absammeln
B 055	einbahnig	146	0,000	0,313	0,313	7,00	
Zwischensumme B 055 einbahnig:					9,627	km	
Zwischensumme B 055 zweibahnig:					9,662	km	
Zwischensumme B 055 gesamt:					19,289	km	
B 475	einbahnig	5	0,000	0,345	0,345	7,00	Auf- und Abfahrten zur B 001 absammeln, vgl. Feldkarte
B 475	einbahnig	6	0,000	1,353	1,353	7,00	
B 475	einbahnig	7	0,000	1,899	1,899	7,00	
B 475	einbahnig	8	0,000	1,395	1,395	7,00	
B 475	einbahnig	9	0,000	0,308	0,308	7,00	
B 475	einbahnig	10	0,699	0,850	0,151	7,00	
B 475	einbahnig	11	0,000	3,116	3,116	7,00	
B 475	einbahnig	12	0,442	1,369	0,927	5,50	
B 475	einbahnig	13	0,000	0,382	0,382	5,50	
B 475	einbahnig	14	0,000	0,769	0,769	5,50	
B 475	einbahnig	15	0,065	0,645	0,580	5,50	
B 475	einbahnig	16,1	0,000	0,263	0,263	7,00	
B 475	einbahnig	16,2	0,000	4,925	4,925	7,00	
Zwischensumme B 475:					16,413	km	
Zwischensumme Bundesstraßen einbahnig					42,987	km	
Zwischensumme Bundesstraßen zweibahnig					9,662	km	
Zwischensumme Bundesstraßen gesamt					52,649	km	
Landesstraßen							
L 536	einbahnig	3	0,014	2,544	2,530	5,50	
L 536	einbahnig	5	0,236	2,507	2,271	5,50	
L 536	einbahnig	6	0,000	3,531	3,531	5,50	
L 536	einbahnig	6	3,884	4,018	0,134	5,50	
L 536	einbahnig	7	0,000	1,327	1,327	5,50	
L 536	einbahnig	8	0,662	0,780	0,118	5,50	
L 536	einbahnig	9	0,000	0,278	0,278	5,50	
L 536	einbahnig	10	0,000	2,878	2,878	5,50	
Zwischensumme L 536:					13,067	km	

L 549	einbahnig	21	0,000	3,280	3,280	5,50
L 549	einbahnig	22	1,392	1,499	0,107	5,50
L 549	einbahnig	23	0,000	3,208	3,208	5,50
Zwischensumme L 549:					6,595	km
L 636	einbahnig	2	0,000	2,500	2,500	5,50
L 636	einbahnig	4	0,441	0,688	0,247	5,50
L 636	einbahnig	5	0,000	0,174	0,174	5,50
L 636	einbahnig	6	0,000	3,641	3,641	5,50
L 636	einbahnig	10	0,000	1,358	1,358	5,50
L 636	einbahnig	11	0,000	0,834	0,834	5,50
L 636	einbahnig	11	1,255	2,149	0,894	5,50
L 636	einbahnig	12	0,000	0,527	0,527	5,50
L 636	einbahnig	13	0,760	1,179	0,419	5,50
Zwischensumme L 636:					10,594	km
L 668	einbahnig	5	0,226	4,036	3,810	5,50
Zwischensumme L 668:					3,810	km
L 734	einbahnig	4	1,612	4,875	3,263	7,00
Zwischensumme L 734:					3,263	km
L 735	einbahnig	27	0,345	4,280	3,935	7,00
Zwischensumme L 735:					3,935	km
L 747	einbahnig	22	0,000	1,457	1,457	5,50
L 747	einbahnig	23	0,000	0,339	0,339	5,50
L 747	einbahnig	24	0,000	1,027	1,027	5,50
L 747	einbahnig	25	0,000	1,905	1,905	5,50
Zwischensumme L 747:					4,728	km
L 776	einbahnig	19	0,000	0,322	0,322	7,00
L 776	einbahnig	20	0,000	1,72	1,720	7,00
L 776	einbahnig	21	0,000	2,896	2,896	7,00
L 776	einbahnig	22	0,000	0,854	0,854	7,00
L 776	einbahnig	23	0,000	1,88	1,880	7,00
Zwischensumme L 776:					7,350	km
L 793	einbahnig	35	2,796	3,213	0,417	5,50
L 793	einbahnig	36	0,000	3,672	3,672	7,00
L 793	einbahnig	37	0,000	0,598	0,598	5,50
L 793	einbahnig	38	0,180	0,780	0,600	5,50
Zwischensumme L 793:					5,287	km
L 782	einbahnig	1	0,99	3,102	2,112	7,00
Zwischensumme L 782:					2,112	km
L 822	einbahnig	1	2,310	2,504	0,194	5,50
L 822	einbahnig	2	0,000	1,206	1,206	7,00
L 822	einbahnig	3,1	0,000	4,532	4,532	5,50
L 822	einbahnig	3,2	0,000	0,461	0,461	5,50
Zwischensumme L 822:					6,393	km
L 845	einbahnig	1	0,000	2,889	2,889	5,50
Zwischensumme L 845:					2,889	km
L 856	einbahnig	20	0,000	1,399	1,399	7,00
L 856	einbahnig	21	0,000	0,767	0,767	7,00
L 856	einbahnig	22	0,000	0,977	0,977	7,00
L 856	einbahnig	23	0,000	1,241	1,241	7,00
L 856	einbahnig	24	0,000	1,714	1,714	7,00
L 856	einbahnig	25	0,000	1,589	1,589	7,00
L 856	einbahnig	26	0,092	2,383	2,291	7,00
L 856	einbahnig	27	0,000	1,536	1,536	7,00
L 856	einbahnig	28	0,000	0,370	0,370	7,00
Zwischensumme L 856:					11,884	km
Zwischensumme Landestraßen gesamt:					81,907	km
Straßen, einbahnig						124,894 km
Straßen, zweibahnig						9,662 km
Summe gesamt SM Erwitte:						134,556 km
(ein- und zweibahnig)						



Straßen.NRW.

Landesbetrieb Straßenbau Nordrhein-Westfalen

Feldkarte
1:5000


Straße: B55

Blatt-Nr.: 057

RNL/ANL: RNL SLH

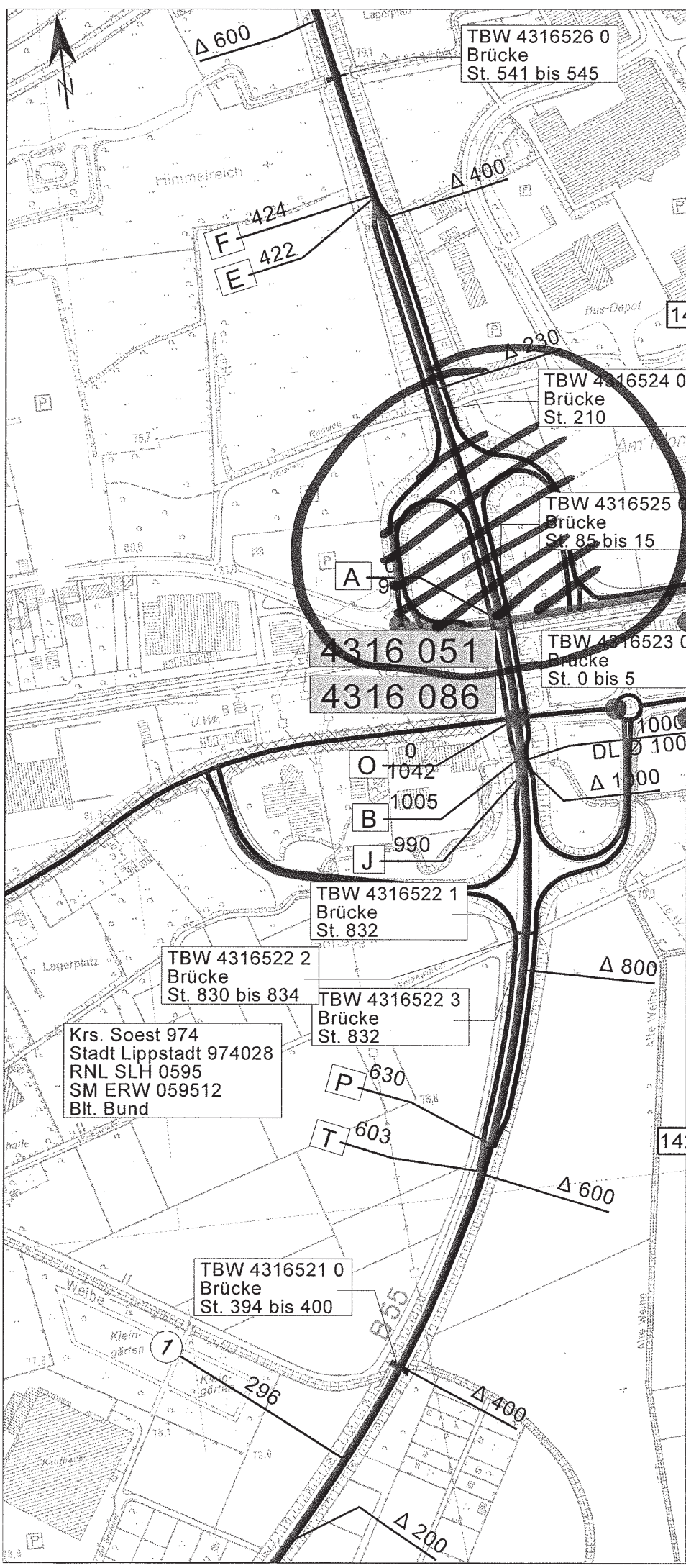
nach NK: 4316065

① St. 296 auf Abs. 43160500 43160860



*Schraffierte Fläche
mit ab sammeln*

*Auf- und Abfahrtsrampe
zur K 51
mit ab sammeln*



von NK: 4316050

erstellt: Wolf, Britta, 07/2009

NWSIB



Straßen.NRW.

Landesbetrieb Straßenbau Nordrhein-Westfalen

Feldkarte

1:5000

Straße:

B475

Blatt-Nr.:

003


RNL/ANL:

RNL SLH


nach NK:

4414090

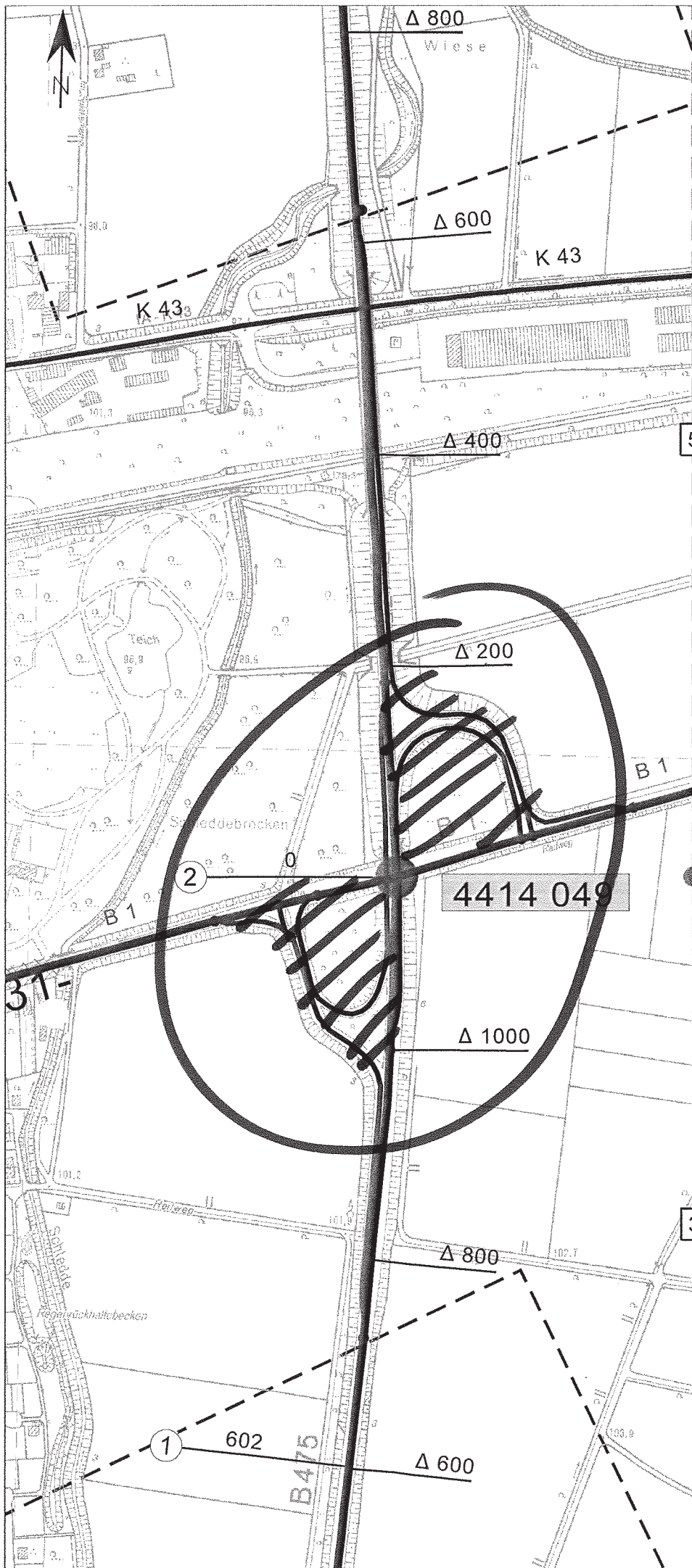
② St. 0 auf Abs. 4414049A 44140900



① St. 602 auf Abs. 4414014A 4414049A



*Schnappkäse Fläche
mit absummen*



von NK:

4414014

Auflistung der Straßenabschnitte für das Einsammeln von Abfall

SM Meschede

Sammelaktion Frühjahr 2026/2027/2028

Straßen- bezeichnun- g	Straßenquer- schnitt	Abschnitt	Station		Länge	Sammel- breite	Bemerkungen
			von	bis			
			[km]	[km]	[km]	[m]	
B, L xxx	ein-/zweibahnig						Mittelstreifen, Mittelinsel, etc.
[---]	[---]	[---]	[km]	[km]	[km]	[m]	[---]
Bundesstraßen							
B 007	einbahnig	143	0,340	1,700	1,360	5,50	Gräben auch absammeln
Zwischensumme B 007:			1,360 km				
B 055	einbahnig	113	0,000	1,858	1,858	5,50	Gräben auch absammeln
B 055	einbahnig	115	0,000	2,664	2,664	5,50	Gräben auch absammeln
B 055	einbahnig	116	0,000	1,200	1,200	5,50	Gräben auch absammeln
B 055	einbahnig	117	0,000	1,295	1,295	5,50	Gräben auch absammeln
B 055	einbahnig	118	0,000	1,355	1,355	5,50	Gräben auch absammeln
B 055	einbahnig	119	0,812	2,491	1,679	5,50	Gräben auch absammeln
B 055	einbahnig	119	3,540	4,554	1,014	5,50	Gräben auch absammeln
B 055	einbahnig	120	0,000	0,795	0,795	5,50	Gräben auch absammeln
B 055	einbahnig	121	0,500	2,422	1,922	5,50	Gräben auch absammeln
B 055	einbahnig	122	0,000	1,110	1,110	5,50	Gräben auch absammeln
B 055	einbahnig	123	0,000	6,273	6,273	5,50	Gräben auch absammeln
B 055	einbahnig	126	1,315	2,228	0,913	5,50	Gräben auch absammeln
B 055	einbahnig	127	0,000	0,570	0,570	5,50	Gräben auch absammeln
B 055	einbahnig	128	0,000	2,460	2,460	5,50	Gräben auch absammeln
B 055	einbahnig	129	0,000	7,518	7,518	5,50	Gräben auch absammeln
B 055	einbahnig	132	0,339	2,947	2,608	5,50	Gräben auch absammeln
B 055	einbahnig	132	4,220	4,815	0,595	5,50	Gräben auch absammeln
B 056	einbahnig	134	0,025	3,853	3,828	6,50	Gräben auch absammeln
Zwischensumme B 055:			39,657 km				
B 229	einbahnig	84	0,000	1,987	1,987	5,50	Gräben auch absammeln
B 229	einbahnig	85	0,317	1,920	1,603	5,50	Gräben auch absammeln
Zwischensumme B 229:			3,590 km				
B 516	einbahnig	11,0	0,000	1,794	1,794	5,50	Gräben auch absammeln
B 516	einbahnig	15,0	0,000	1,004	1,004	5,50	Gräben auch absammeln
B 516	einbahnig	16,1	0,000	0,583	0,583	5,50	Gräben auch absammeln
B 516	einbahnig	16,2	0,000	2,537	2,537	5,50	Gräben auch absammeln
B 516	einbahnig	17	0,000	2,395	2,395	5,50	Gräben auch absammeln
B 516	einbahnig	17	2,877	3,137	0,260	5,50	Gräben auch absammeln
B 516	einbahnig	18	0,000	0,992	0,992	5,50	Gräben auch absammeln
B 516	einbahnig	21	0,462	3,200	2,738	5,50	Gräben auch absammeln
B 516	einbahnig	24	0,000	5,472	5,472	5,50	Gräben auch absammeln
B 516	einbahnig	25	0,000	0,293	0,293	5,50	Gräben auch absammeln
B 516	einbahnig	26	0,000	2,085	2,085	5,50	Gräben auch absammeln
Zwischensumme B 516:			20,153 km				
Zwischensumme Bundesstraßen gesamt:						64,760 km	

Auflistung der Straßenabschnitte für das Einsammeln von Abfall

SM Meschede

Sammelaktion Frühjahr 2026/2027/2028

Straßen- bezeichnung	Straßenquer- schnitt	Abschnitt	Station		Länge	Sammel- breite	Bemerkungen
			von	bis			
B, L xxx	ein-/zweibahnig						Mittelstreifen, Mittelinsel, etc.
[---]	[---]	[---]	[km]	[km]	[km]	[m]	[---]
Landesstraßen							
L 541	einbahnig	1	0,000	3,113	3,113	5,50	Gräben und Böschungen auch absammeln
L 541	einbahnig	3	0,865	4,991	4,126	5,50	Gräben und Böschungen auch absammeln
L 541	einbahnig	5	1,216	2,667	1,451	5,50	Gräben und Böschungen auch absammeln
Zwischensumme L 541:					8,690	km	
L 686	einbahnig	17	0,000	1,499	1,499	5,50	Gräben und Böschungen auch absammeln
L 686	einbahnig	18	0,000	4,735	4,735	5,50	Gräben und Böschungen auch absammeln
Zwischensumme L 686:					6,234	km	
L 735	einbahnig	6	0,650	2,349	1,699	5,50	Gräben und Böschungen auch absammeln
L 735	einbahnig	7	0,000	0,250	0,250	5,50	Gräben und Böschungen auch absammeln
L 735	einbahnig	7	0,525	3,835	3,310	5,50	Gräben und Böschungen auch absammeln
L 735	einbahnig	17	0,468	1,712	1,244	5,50	Gräben und Böschungen auch absammeln
L 735	einbahnig	18	0,000	2,748	2,748	5,50	Gräben und Böschungen auch absammeln
L 735	einbahnig	21,2	0,000	0,987	0,987	6,50	Gräben und Böschungen auch absammeln
Zwischensumme L 735:					10,238	km	
L 743	einbahnig	3	0,000	1,128	1,128	5,50	Gräben und Böschungen auch absammeln
L 743	einbahnig	5	1,195	1,953	0,758	5,50	Gräben und Böschungen auch absammeln
L 743	einbahnig	5	2,810	3,736	0,926	5,50	Gräben und Böschungen auch absammeln
L 743	einbahnig	7	0,449	2,016	1,567	5,50	Gräben und Böschungen auch absammeln
Zwischensumme L 743:					4,379	km	
L 776	einbahnig	4	0,600	2,327	1,727	5,50	Gräben und Böschungen auch absammeln
L 776	einbahnig	4	2,400	6,387	3,987	5,50	Gräben und Böschungen auch absammeln
L 776	einbahnig	8	0,000	3,295	3,295	5,50	Gräben und Böschungen auch absammeln

Sammelaktion Frühjahr 2026/2027/2028

Straßen- bezeichnung g	Straßenquer- schnitt	Abschnitt	Station		Länge	Sammel- breite	Bemerkungen
B, L xxx	ein-/zweibahnig		von	bis			Mittelstreifen, Mittelinsel, etc.
[---]	[---]	[---]	[km]	[km]	[km]	[m]	[---]
L 776	einbahnig	9	0,525	3,835	3,310	5,50	Gräben und Böschungen auch absammeln
L 776	einbahnig	14	0,605	11,300	10,695	5,50	Gräben und Böschungen auch absammeln
L 776	einbahnig	15	0,000	5,400	5,400	5,50	Gräben und Böschungen auch absammeln
L 776	einbahnig	16	0,000	2,355	2,355	5,50	Gräben und Böschungen auch absammeln
L 776	einbahnig	17	0,000	0,960	0,960	5,50	Gräben und Böschungen auch absammeln
L 776	einbahnig	18	0,000	1,295	1,295	5,50	Gräben und Böschungen auch absammeln
Zwischensumme L 776:					33,024	km	
Zwischensumme Landesstraßen gesamt:						62,565 km	
<u>Summe gesamt SM Meschede:</u>						127,325 km	
(Bundesstraßen, Landesstraßen)							

Auflistung der Straßenabschnitte für das Einsammeln von Abfall

SM Peckelsheim

Sammelaktion Frühjahr 2026/2027/2028

Straßen- bezeichnung	Straßenquer- schnitt	Abschnitt	Station		Länge	Sammel- breite	Bemerkungen
B, L xxx	ein-/zweibahnig		von	bis			Mittelstreifen, Mittelinsel, etc.
[---]	[---]	[---]	[km]	[km]	[km]	[m]	[---]
Bundesstraßen							
B 252	einbahnig	56,1	0,000	0,081	0,081		(bei Warburg)
B 252	2 + 1	57	0,000	2,339	2,339		
B 252	2 + 1	58	0,000	0,906	0,906		
Zwischensumme B 252:					3,326		km
B 252	einbahnig	55	0,040	0,410	0,370	5,50	(bei Scherfede)
B 252	einbahnig	56	0,050	1,770	1,720	5,50	
Zwischensumme B 252:					2,090		km
B 68	2 + 1	1	0,375	1,619	1,244	5,00	
B 68	einbahnig	2	0,000	0,628	0,628	5,00	Auffahrtsarm
B 68	2 + 1	3	0,000	0,590	0,590	5,50	
B 68	2 + 1	4	0,000	5,215	5,215	5,50	
B 68	einbahnig	5	0,860	2,579	1,719	5,00	
B 68	einbahnig	6	0,000	3,889	3,889	5,00	
B 68	einbahnig	7	0,000	0,226	0,226	5,00	
B 68	einbahnig	8	0,596	1,037	0,441	5,00	
B 68	einbahnig	9	0,000	3,404	3,404	5,50	
B 68	einbahnig	10	0,000	4,211	4,211	5,00	
B 68	einbahnig	11	0,000	4,696	4,696	5,00	
B 68	zweibahnig	12	0,000	0,106	0,106	5,00	4 Fahrstreifen durch Mittelinseln (2m breit) getrennt
Zwischensumme B 68:					26,369		km
B 7	einbahnig	162,1	0,310	0,500	0,190	5,00	
B 7	einbahnig	162,2	0,000	3,151	3,151	5,00	
B 7	einbahnig	163	0,000	1,380	1,380	5,00	
B 7	einbahnig	164	0,000	0,955	0,955	5,00	
B 7	einbahnig	166	0,610	2,270	1,660	5,00	
B 7	einbahnig	168	0,290	2,709	2,419	5,50	
B 7	zweibahnig	169	0,000	1,236	1,236	5,50	3 Fahrstreifen durch Mittelinseln (2m breit) getrennt
B 7	einbahnig	170	0,000	3,389	3,389	5,50	
B 7	einbahnig	171	0,000	0,949	0,949	5,50	
B 7	einbahnig	172	0,000	0,571	0,571	5,00	
B 7	einbahnig	173	0,000	0,254	0,254	5,00	
B 7	einbahnig	174	0,000	1,966	1,966	5,00	
Zwischensumme B 7:					18,120		km
Zwischensumme Bundesstraßen gesamt					49,905		km
Landesstraßen							
L 552	einbahnig	1	0,000	1,067	1,067	5,00	
L 552	einbahnig	2	0,000	0,920	0,920	5,00	
L 552	einbahnig	3	0,000	2,200	2,200	5,00	
L 552	einbahnig	3	2,970	4,456	1,486	5,00	
L 552	einbahnig	6	0,000	2,630	2,630	5,00	
L 552	einbahnig	8	0,450	2,285	1,835	5,00	
Zwischensumme L 552:					10,138		
L 837	einbahnig	1.1	0,000	0,865	0,865	5,50	(bei Warburg)
Zwischensumme L 837:					0,865		
L 828	einbahnig	1.1	0,000	0,070	0,070	5,50	
L 828	einbahnig	1.1	0,490	2,379	1,889	5,50	
L 828	einbahnig	1.2	0,010	2,496	2,486	5,50	
L 828	einbahnig	AB NR2 BC	0,000	0,235	0,235	5,50	Auffahrtsarm zur K17 bei Borlinghausen, vgl. Feldkarte
L 828	einbahnig	2	0,000	1,886	1,886	5,50	
L 828	einbahnig	3	0,000	4,386	4,386	5,50	
L 828	einbahnig	4	0,000	5,396	5,396	5,50	
L 828	einbahnig	5	0,000	1,162	1,162	5,50	
L 828	einbahnig	6	0,000	1,909	1,909	5,50	
L 828	einbahnig	7	0,000	2,246	2,246	5,50	

L 828	einbahnig	8	0,000	2,610	2,610	6,50	
L 828	einbahnig	9	0,000	1,430	1,430	5,50	
Zwischensumme L 828:					25,705		
L 817	einbahnig	4	0,020	1,035	1,015	5,50	
L 817	einbahnig	5	0,000	4,290	4,290	5,50	
L 817	einbahnig	7	0,500	2,553	2,053	5,50	
L 817	einbahnig	8	0,000	2,200	2,200	5,50	
L 817	einbahnig	9	0,000	0,125	0,125	5,50	
L 817	einbahnig	12	0,180	3,358	3,178	5,50	
L 817	einbahnig	13	0,000	0,557	0,557	5,50	
L 817	einbahnig	14	0,000	1,139	1,139	5,50	
Zwischensumme L 817:					14,557		km
L 954	einbahnig	1	0,020	0,323	0,303	5,50	
L 954	einbahnig	2,1	0,000	0,110	0,110	5,50	
L 954	einbahnig	2,2	0,260	0,962	0,702	5,50	
L 954	einbahnig	4	0,000	3,154	3,154	5,50	
L 954	einbahnig	5	0,000	2,000	2,000	5,50	
Zwischensumme L 954:					6,269		km
L 813	zweibahnig	14	0,000	0,345	0,345	5,00	4 Fahrstreifen durch Mittelinseln (2m breit) getrennt
Zwischensumme L 813:					0,345		km
Zwischensumme Landesstraßen gesamt					57,879		km
Summe gesamt SM Peckelsheim: (Bundesstraßen, Landesstraßen)					107,784		km




Straßen.NRW.

Landesbetrieb Straßenbau Nordrhein-Westfalen

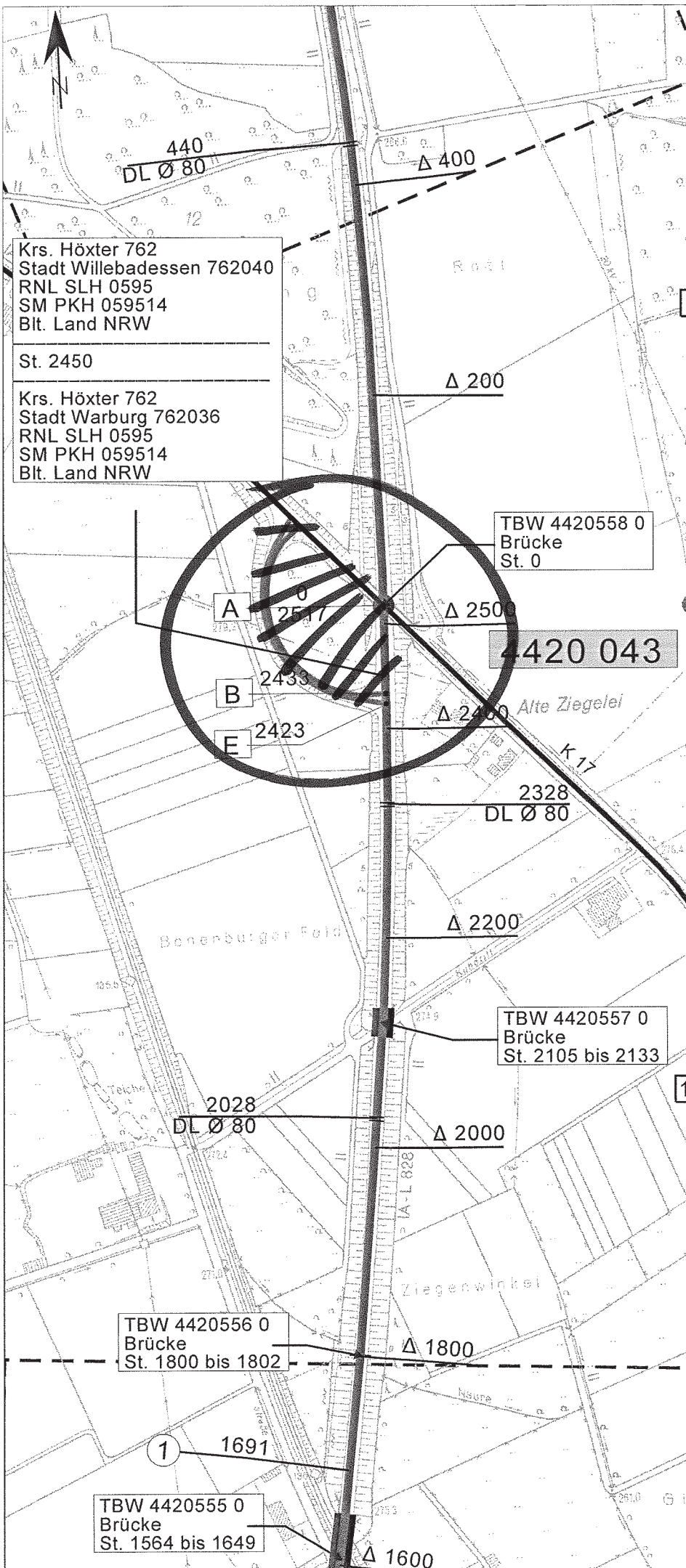
Feldkarte
1:5000

Straße:	L828
Blatt-Nr.:	004
RNL/ANL:	RNL SLH
nach NK:	4420042

① St. 1691 auf Abs. 44200080 4420043A



*Schnafferte Fläche
mit absammeln*



von NK: 4420008

erstellt: Adrian-Schäfer, Veronica, 08/2011 **NWSIB**

Auflistung der Straßenabschnitte für das Einsammeln von Abfall

SM Salzkotten

Sammelaktion Frühjahr 2026/2027/2028

Straßen- bezeichnung	Straßenquer- schnitt	Abschnitt	Station		Länge	Sammel- breite	Bemerkungen
			von	bis			
B, L xxx	ein-/zweibahnig						Mittelstreifen, Mittelinsel, etc.
[---]	[---]	[---]	[km]	[km]	[km]	[m]	[---]
Bundesstraßen							
B1	einbahnig	155	0,000	1,310	1,310	5,00	
B1	einbahnig	158,2	0,000	0,741	0,741	5,00	
B1	einbahnig	159	0,000	1,819	1,819	5,00	
B1	zweibahnig	160,1	0,000	2,302	2,302	5,00	
B1	zweibahnig	161	0,000	1,453	1,453	5,00	
B1	zweibahnig	162	0,000	0,542	0,542	5,00	
B1	einbahnig	165	0,000	0,095	0,095	5,00	
B1	2+1	166,1	0,000	0,148	0,148	5,00	
B1	2+1	166,2	0,000	0,148	0,148	5,00	
B1	2+1	166,3	0,000	1,997	1,997	5,00	
B1	2+1	167	0,000	3,002	3,002	5,00	
B1	2+1	168	0,000	2,499	2,499	5,00	
B1	2+1	169	0,000	3,193	3,193	5,00	
Zwischensumme B 1:					19,249		
B1	einbahnig	160,1DE	0,000	0,603	0,603	5,00	Auffahrtsarm
B1	einbahnig	160,1FG	0,000	0,630	0,630	5,00	Auffahrtsarm
B1	einbahnig	160,1HI	0,000	0,482	0,482	5,00	Auffahrtsarm
B1	einbahnig	160,1KL	0,000	0,411	0,411	5,00	Auffahrtsarm
B1	einbahnig	161CD	0,000	0,483	0,483	5,00	Auffahrtsarm
B1	einbahnig	161EF	0,000	0,461	0,461	5,00	Auffahrtsarm
B1	einbahnig	161GH	0,000	0,500	0,500	5,00	Auffahrtsarm
B1	einbahnig	161IJ	0,000	0,461	0,461	5,00	Auffahrtsarm
B1	einbahnig	162CB	0,000	0,370	0,370	5,00	Auffahrtsarm
B1	einbahnig	162DM	0,000	0,263	0,263	5,00	Auffahrtsarm
B1	einbahnig	162EF	0,000	0,462	0,462	5,00	Auffahrtsarm
B1	einbahnig	162GH	0,000	0,240	0,240	5,00	Auffahrtsarm
B1	einbahnig	166,3BC	0,000	0,352	0,352	5,00	Auffahrtsarm
B1	einbahnig	166,3DE	0,000	0,340	0,340	5,00	Auffahrtsarm
B1	einbahnig	167BC	0,000	0,340	0,340	5,00	Auffahrtsarm
B1	einbahnig	167DE	0,000	0,516	0,516	5,00	Auffahrtsarm
B1	einbahnig	167FG	0,000	0,540	0,540	5,00	Auffahrtsarm
B1	einbahnig	167HI	0,000	0,361	0,361	5,00	Auffahrtsarm
B1	einbahnig	168BC	0,000	0,285	0,285	5,00	Auffahrtsarm
B1	einbahnig	168DE	0,000	0,415	0,415	5,00	Auffahrtsarm
B1	einbahnig	168FG	0,000	0,383	0,383	5,00	Auffahrtsarm
B1	einbahnig	168HJ	0,000	0,282	0,282	5,00	Auffahrtsarm
B1	einbahnig	169BG	0,000	0,550	0,550	5,00	Auffahrtsarm
B1	einbahnig	169DH	0,000	0,529	0,529	5,00	Auffahrtsarm
B1	einbahnig	169FB	0,000	0,649	0,649	5,00	Auffahrtsarm
B1	einbahnig	169IC	0,000	0,304	0,304	5,00	Auffahrtsarm
Zwischensumme B 1 Auffahrtsarme:					11,212		km
B 64	einbahnig	28	0,040	3,421	3,381	5,50	
B 64	einbahnig	29	0,000	0,310	0,310	5,50	
B 64	einbahnig	30	0,000	3,685	3,685	5,50	
B 64	einbahnig	31	0,000	2,610	2,610	5,50	
B 64	einbahnig	32	0,000	0,243	0,243	5,50	Auffahrtsarm
B 64	einbahnig	33	0,000	0,922	0,922	5,50	
B 64	einbahnig	34	0,000	0,817	0,817	5,50	
B 64	einbahnig	35	0,000	4,370	4,370	5,50	
B 64	einbahnig	36	0,000	1,813	1,813	5,50	
B 64	einbahnig	37	0,000	0,188	0,188	5,50	
B 64	einbahnig	38	0,000	0,261	0,261	5,50	
B 64	einbahnig	39	0,000	3,421	3,421	5,50	
B 64	einbahnig	40	0,000	0,083	0,083	5,50	
B 64	zweibahnig	43	0,000	0,602	0,602	5,50	
B 64	zweibahnig	44	0,000	0,320	0,320	5,50	
B 64	zweibahnig	45	0,000	2,077	2,077	5,50	
B 64	zweibahnig	46	0,000	2,762	2,762	5,50	
B 64	2+1	47,1	0,000	2,920	2,920	5,50	
B 64	2+1	47,2	0,000	1,200	1,200	5,50	
Zwischensumme B 64:					31,985		km
B 64	einbahnig	44EL	0,000	0,199	0,199	5,00	Auffahrtsarm
B 64	einbahnig	44KD	0,000	0,478	0,478	5,00	Auffahrtsarm
B 64	einbahnig	44RH	0,000	0,331	0,331	5,50	Auffahrtsarm
B 64	einbahnig	44ST	0,000	0,392	0,392	5,50	Auffahrtsarm
B 64	einbahnig	45AB	0,860	0,349	0,511	5,00	Auffahrtsarm
B 64	einbahnig	45CJ	0,000	0,274	0,274	5,00	Auffahrtsarm
B 64	einbahnig	45DE	0,000	0,661	0,661	5,00	Auffahrtsarm
B 64	einbahnig	45FC	0,000	0,364	0,364	5,00	Auffahrtsarm

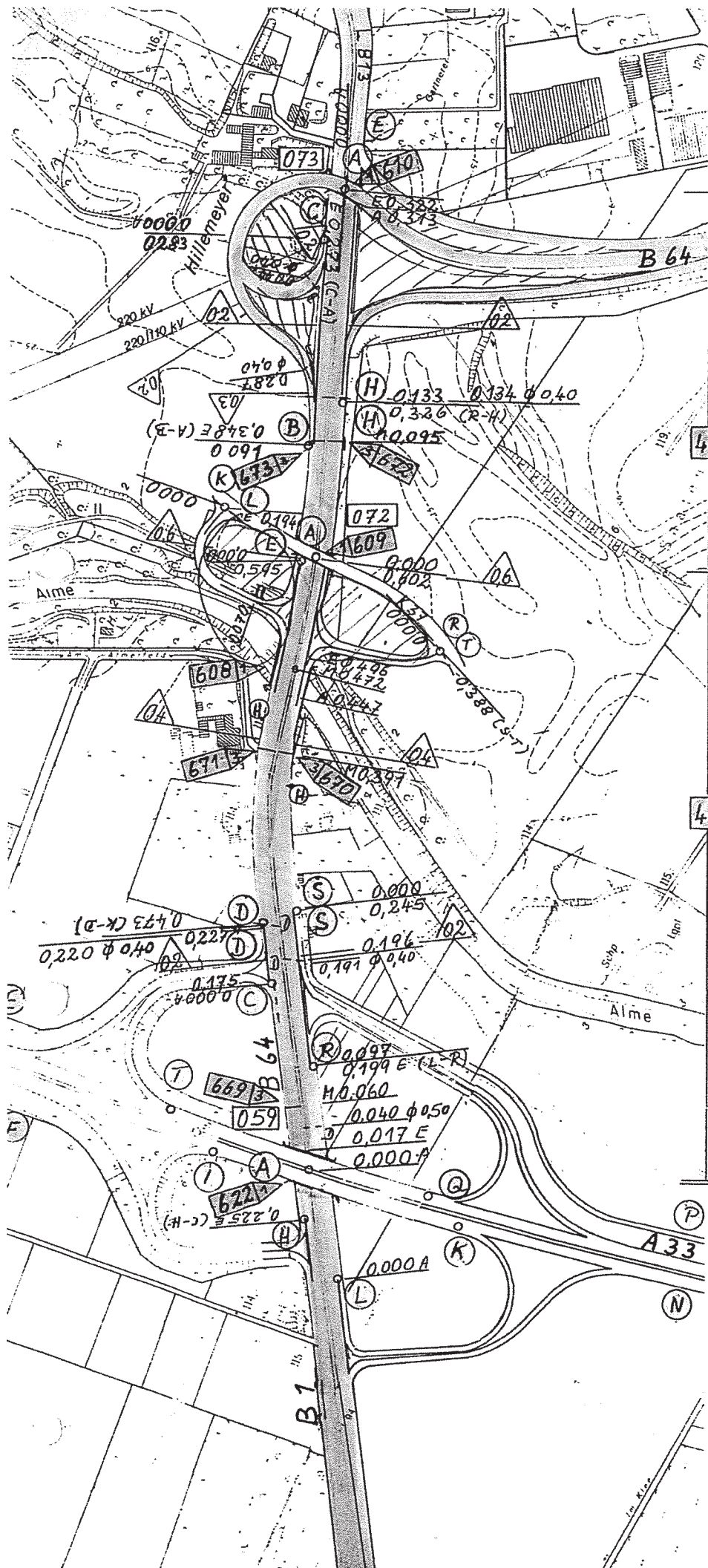
Auflistung der Straßenabschnitte für das Einsammeln von Abfall

SM Salzkotten

Sammelaktion Frühjahr 2026/2027/2028

Straßen- bezeichnung	Straßenquer- schnitt	Abschnitt	Station		Länge	Sammel- breite	Bemerkungen
B, L xxx	ein-/zweibahnig		von	bis			telstreifen, Mittelinsel, e
[--]	[--]	[--]	[km]	[km]	[km]	[m]	[--]
B 64	einbahnig	45HI	0,000	0,513	0,513	5,50	Auffahrtsarm
B 64	einbahnig	46BC	0,000	0,486	0,486	5,00	Auffahrtsarm
B 64	einbahnig	46DE	0,000	0,362	0,362	5,00	Auffahrtsarm
B 64	einbahnig	46FG	0,000	0,492	0,492	5,00	Auffahrtsarm
B 64	einbahnig	46HI	0,000	0,574	0,574	5,00	Auffahrtsarm
B 64	einbahnig	47,1BC	0,000	0,374	0,374	5,00	Auffahrtsarm
B 64	einbahnig	47,1DE	0,000	0,433	0,433	5,00	Auffahrtsarm
B 64	einbahnig	47,1FG	0,000	0,544	0,544	5,00	Auffahrtsarm
B 64	einbahnig	47,1HI	0,000	0,288	0,288	5,00	Auffahrtsarm
B 64	einbahnig	47,2BC	0,000	0,390	0,390	5,00	Auffahrtsarm
B 64	einbahnig	47,2DE	0,000	0,375	0,375	6,00	Auffahrtsarm
B 64	einbahnig	47,2FG	0,000	0,390	0,390	7,00	Auffahrtsarm
B 64	einbahnig	47,2HI	0,000	0,370	0,370	5,00	Auffahrtsarm
Zwischensumme B 64 Auffahrtsarme:					8,801		km
Zwischensumme Bundesstraßen gesamt					71,247		km
Landesstraßen							
L 755	einbahnig	1	0,000	0,096	0,096	5,00	
L 755	einbahnig	2	0,000	0,153	0,153	5,00	
L 755	einbahnig	3	0,000	0,444	0,444	5,00	
L 755	einbahnig	4	0,000	0,268	0,268	5,00	
L 755	einbahnig	5,1	0,000	0,150	0,150	5,00	
L 755	einbahnig	5,3	0,350	1,927	1,577	5,00	
L 755	einbahnig	6,1	0,000	0,701	0,701	5,00	
L 755	einbahnig	7	0,000	2,170	2,170	5,00	
L 755	einbahnig	8	0,000	1,411	1,411	5,00	
L 755	zweibahnig	8	1,411	2,865	1,454	3,00	
L 755	zweibahnig	9	0,000	0,301	0,301	3,00	
L 756	zweibahnig	10	0,000	2,111	2,111	3,00	
L 755	einbahnig	11,1	0,000	1,431	1,431	3,00	
L 755	einbahnig	11,2	0,000	1,800	1,800	5,00	
Zwischensumme L 755:					14,067		
L 813	einbahnig	8	0,000	0,173	0,173	5,50	
L 813	einbahnig	9	0,050	1,550	1,500	5,50	
L 813	zweibahnig	9	1,550	4,579	3,029	5,50	
L 813	einbahnig	14	0,000	0,510	0,510	5,50	
Zwischensumme L 813:					5,212		km
Zwischensumme L 813:					0,000		km
Zwischensumme Landesstraßen gesamt					19,279		km
Summe gesamt SM Salzkotten: (Bundesstraßen, Landesstraßen)					90,526		km

Strasse B 64
 Feldkarte Blatt Nr. 17
 1 : 5000 Amt 0573
 Landschaftsverband Westf.-Lippe
 Ausschnitt aus DGK 7830



① 0,050 C-A $\begin{matrix} F & L & M & B \\ + & 3,75 & + & 0,25 & + & 2,00 \end{matrix}$

$\begin{matrix} B & M & L & F \\ + & 2,00 & + & 0,25 & + & 3,75 \end{matrix}$ 0,000 A-B

44 $\begin{matrix} B & St & L & F & Tr & F & L & St \\ + & 3,00 & + & 0,25 & + & 7,00 & + & 0,25 & + & 2,40 & + & 0,80 & + & 7,00 & + & 0,25 & + & 3,00 \end{matrix}$
 0,185

Flüch
abschnitt

$\begin{matrix} R & L & Tr & L & F & L & B \\ + & 2,35 & + & 0,25 & + & 3,50 & + & 0,25 \end{matrix}$ 0,000 K-D

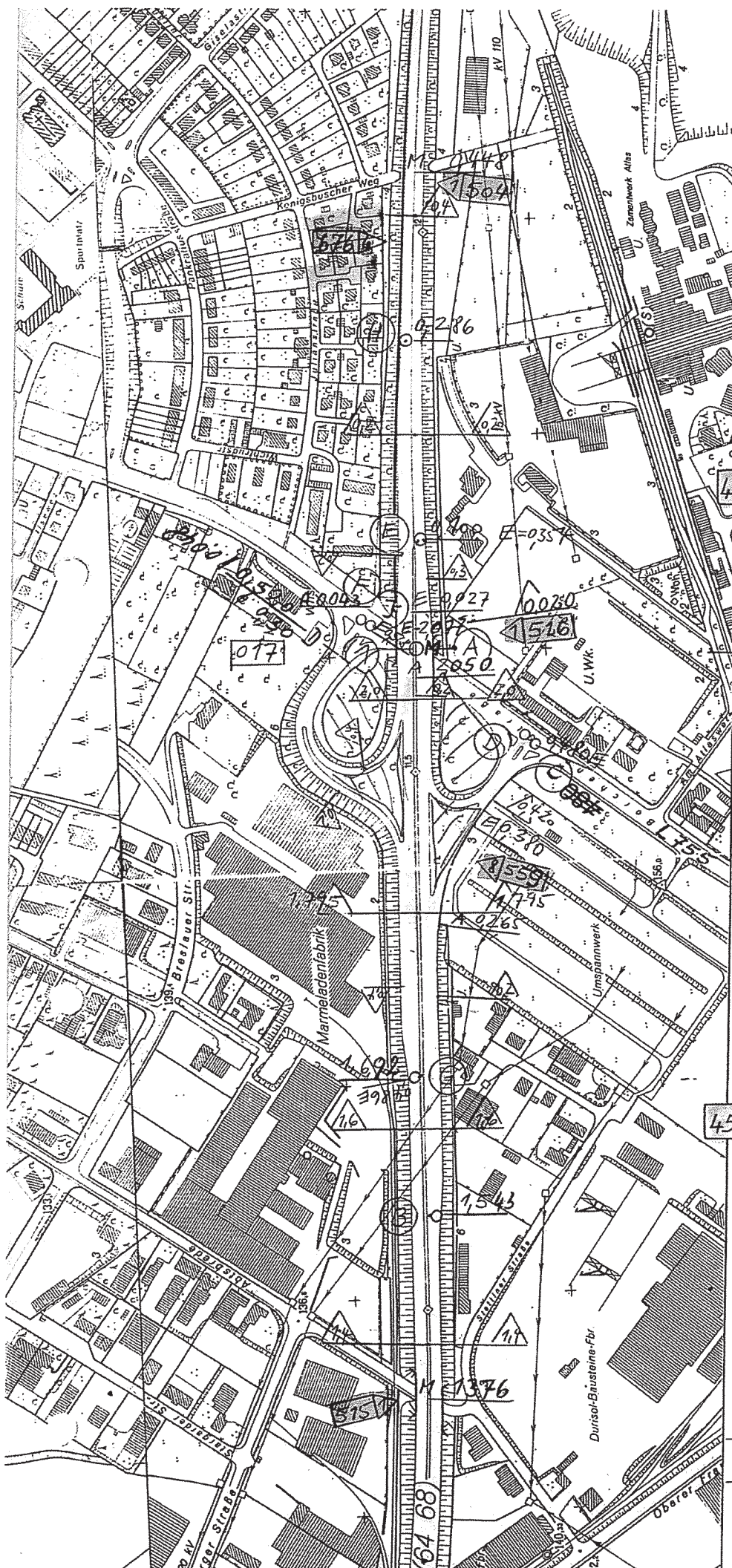
43 $\begin{matrix} L & F \\ + & 0,25 & + & 1,00 \end{matrix}$ 0,171 K-D

$\begin{matrix} B & L & F \\ + & 0,40 & + & 4,00 \end{matrix}$ 0,295 K-D

$\begin{matrix} F & L & M & B \\ 0,150 & R-H & + & 3,25 & + & 0,25 \\ 0,000 & S-T & + & 2,25 \end{matrix}$

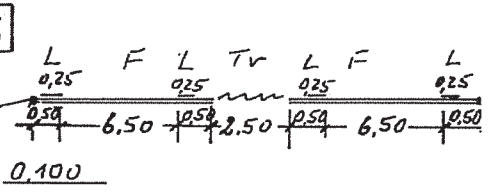
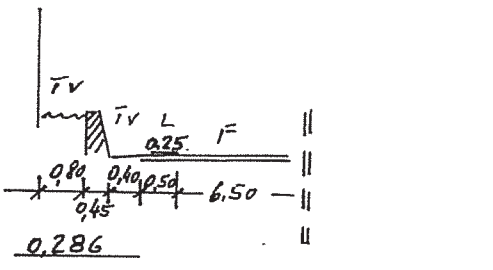
$\begin{matrix} L & F & Tr & F & L \\ + & 0,25 & + & 10,50 & + & 0,80 & + & 2,40 & + & 0,80 & + & 7,00 & + & 0,25 \\ 0,176 & & & & & & & & & & & & \\ 0,000 & & & & & & & & & & & & \end{matrix}$

von NK - Nr. 4218068
 aufgenommen: 11.05.94 Th
 berichtigt:

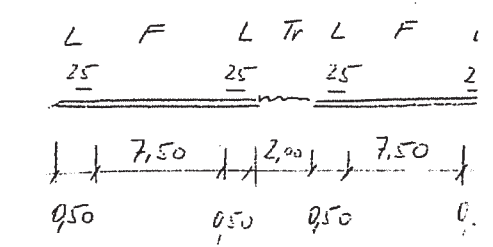


Stralte B1 164W
 Feldkarte Blatt Nr. 19
 1 : 5000 Amt 0573
 Landschaftsverband Westf.-Lippe

Ausschnitt aus DGK 8026



Flächenabnahme



① 2,077 = 0.00

von NK - Nr. 4278002A
 aufgenommen: 14.10.77 ll
 berichtigt: 4.4.79 11.05.94 Th
 STRASSEN-DATEN-BANK NRW

Ausschnitt aus DGK

7	4	2	6
---	---	---	---

3 L F L 3

1.50 14.00 1.50

0.361

L F L M

9.40 3.00 1.50

$F/L = 0.25$ $L/M = 0.25$

0.200

von NK - Nr.

4	3	1	7	0	3	0
---	---	---	---	---	---	---

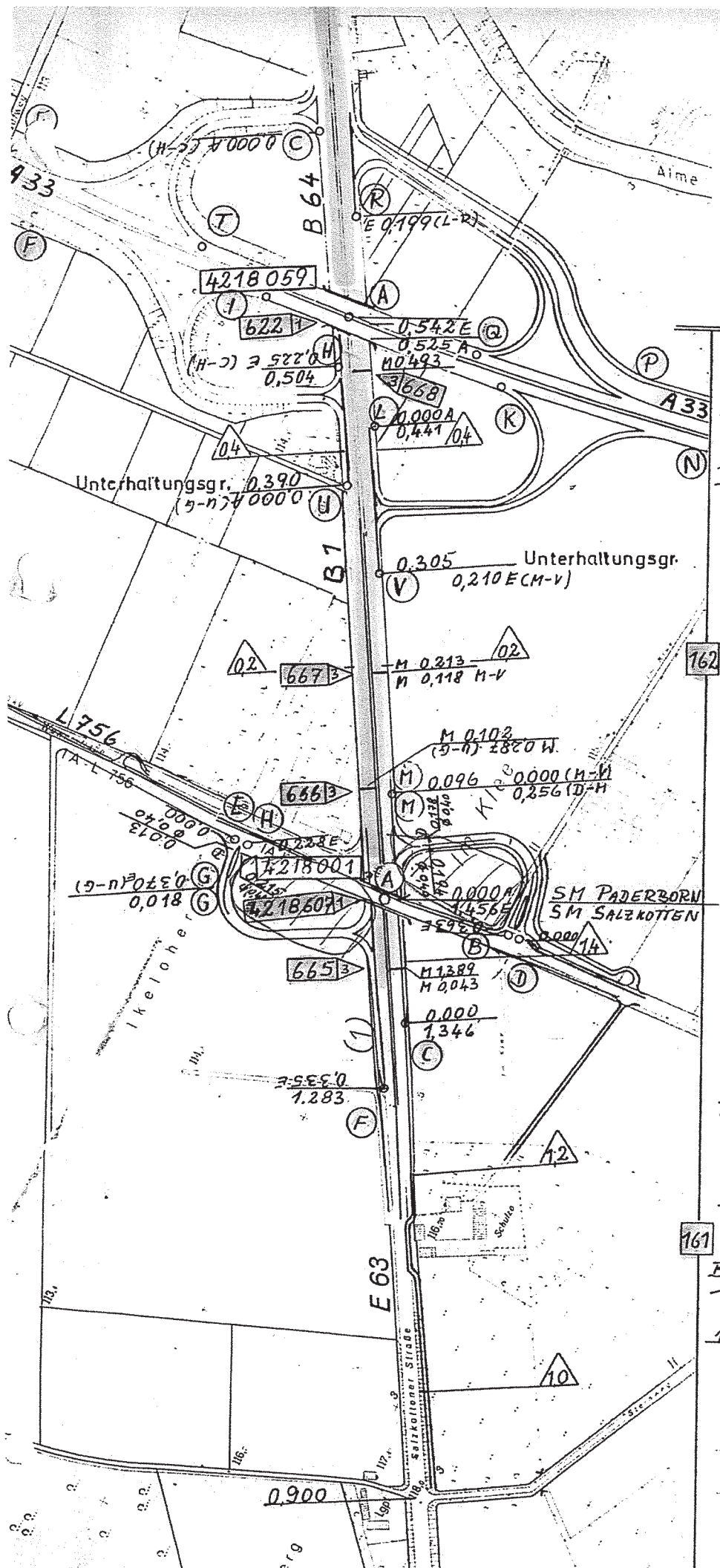
aufgenommen: 5.10.77 16

berichtigt: 4479 19.6.86

7	6	2	8
---	---	---	---

berichtigt: 1-28.7.82, 19.6.86

Straße **B** 1
 Feldkarte Blatt Nr. **08**
 1 : 5000 Amt **0573**
 Landschaftsverband Westf.-Lippe
 Ausschnitt aus DGK **7828**



B M L F
 + 2,25 + 0,25 + 3,25 + 0,000 C-H
 0,000 U-G

F L M B
 0,000 L-R
 0,018 M-V + 3,25 + 0,25 + 2,25 +

L F Tr F L
 + 0,25 + 7,00 + 0,80 + 2,40 + 0,80 + 7,00 + 0,25 +

0,000
 1,456

Fichte - absterben

F L B
 0,000 (D-M) + 4,00 + 0,25 +
 0,000 (E-F)

F L Tr R
 + 3,50 + 0,25 + 6,00 + 2,25 +
 0,050 (C-B)
 0,034

L F Tr F L M
 + 0,25 + 7,00 + 0,80 + 2,40 + 0,80 + 7,00 + 0,25 + 2,25 +
 1,272

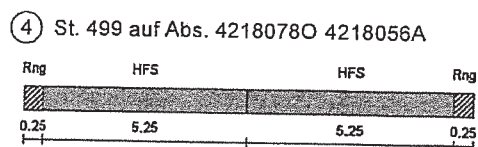
B L ↓ ↓ F ↑ ↑ L B
 + 1,50 + 14,00 + 1,50 +
 1,000

von NK - Nr. **4318034**
 aufgenommen: 6.10.77 / 11.05.94 / 14
 berichtigt:




Feldkarte
1:5000

Straße:	B1
Blatt-Nr.:	053
RNL/ANL:	RNL SLH
nach NK:	4218056



③ St. 399 auf Abs. 4218078O 4218056A



② St. 81 auf Abs. ^{abschnitt} 4218077C 4218078O

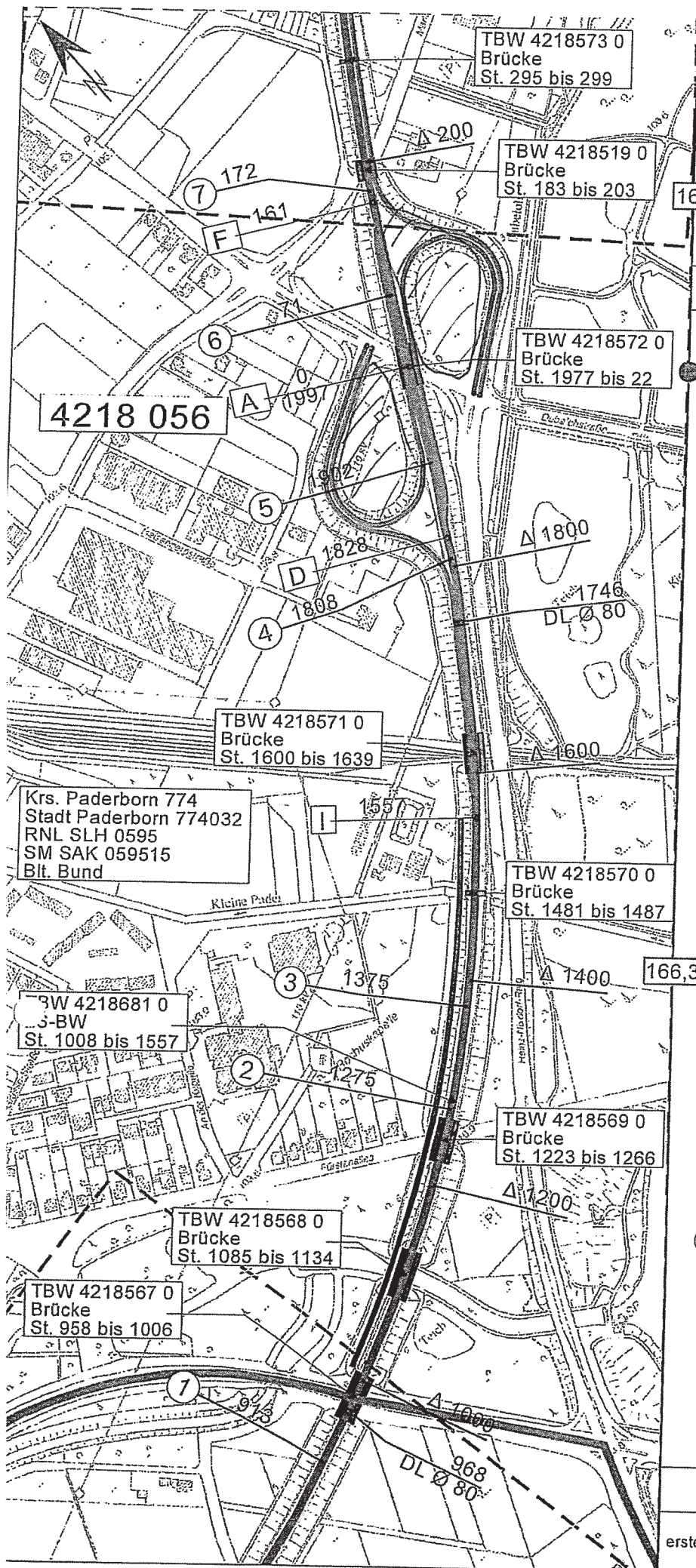


① St. 0 auf Abs. 4218067O 4218055A



von NK: 4218067

erstellt: Adrian-Schäfer, Veronica, 03/2011 **NWSIB**



Straßen.NRW.

Landesbetrieb Straßenbau Nordrhein-Westfalen

Feldkarte
1:5000

Straße:

Blatt-Nr.:

RNL/ANL:

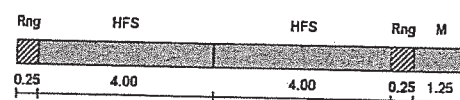
nach NK:

⑦ St. 172 auf Abs. 4218056A 4218057A



Flicker mit sammeln

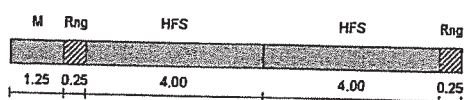
⑥ St. 71 auf Abs. 4218056A 4218057A



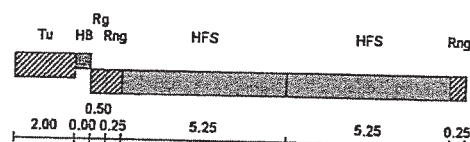
⑤ St. 1902 auf Abs. 4218078O 4218056A



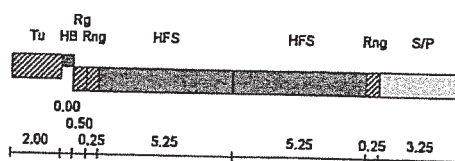
④ St. 1808 auf Abs. 4218078O 4218056A



③ St. 1375 auf Abs. 4218078O 4218056A



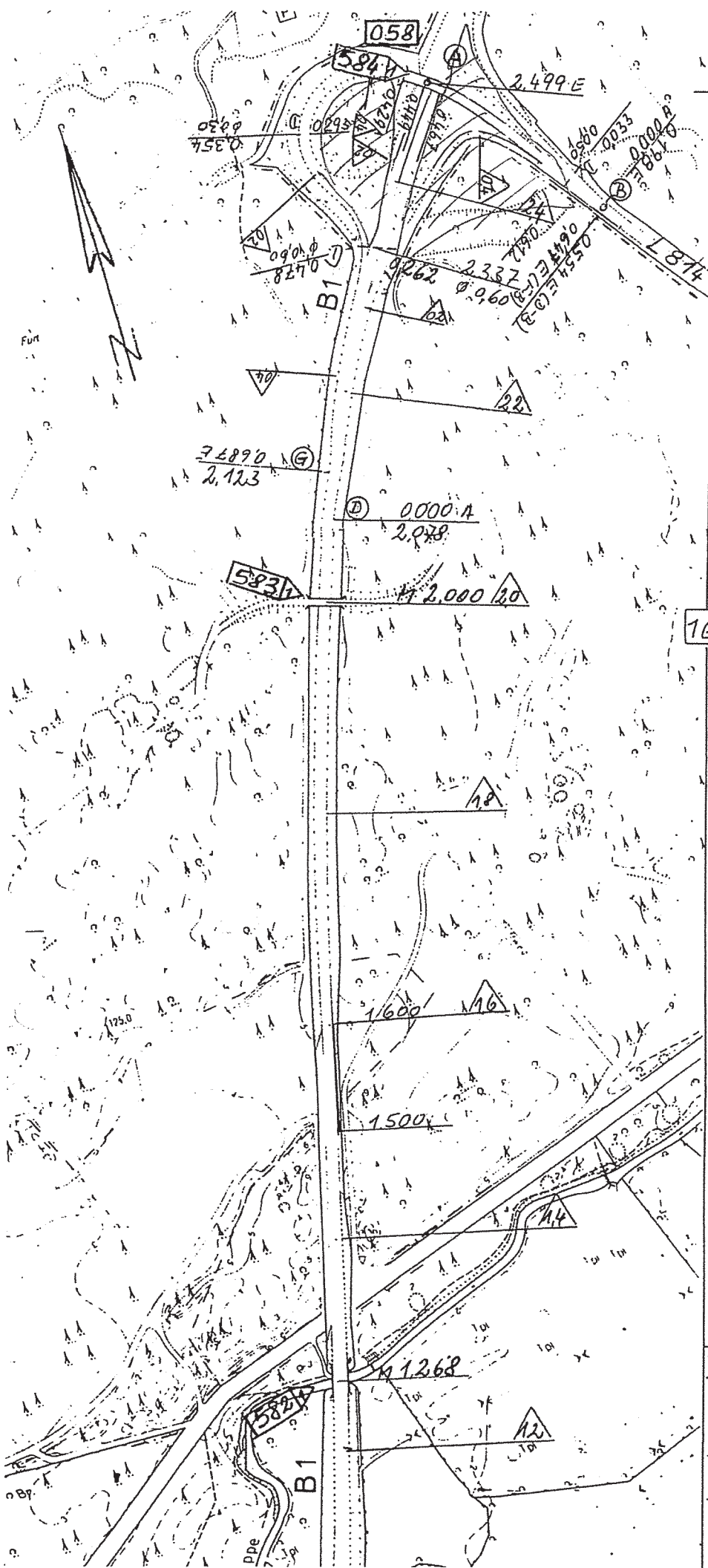
② St. 1275 auf Abs. 4218078O 4218056A



von NK:

erstellt: Adrian-Schäfer, Veronica, 03/2011 **NWSIB**

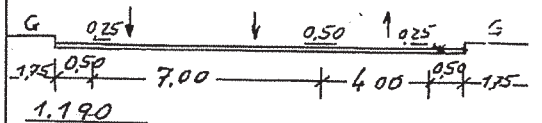
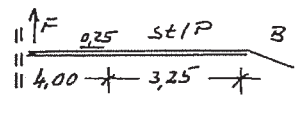

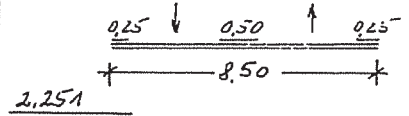




Straße B 1
 Feldkarte Blatt Nr. 14
 1: 5000 Amt 0573
 Landschaftsverband Westf.-Lippe

Ausschnitt aus DGK 8436

Flächen mit senk.



von NK - Nr. 42180574

aufgenommen: 7.05.81

berichtigt:

Auflistung der Straßenabschnitte für das Einsammeln von Abfall

SM Winterberg

Sammelaktion Frühjahr 2026/2027/2028

Straßen- bezeichnung	Straßenquer- schnitt	Abschnitt	Station		Länge	Sammel- breite	Bemerkungen
			von	bis			
B, L xxx	ein-/zweibahnig						Mittelstreifen, Mittelinsel, etc.
[---]	[---]	[---]	[km]	[km]	m	[m]	[---]
B236	einbahnig	6	0	1.211	1.211	6	Haltebucht auf 50m mit absammeln / Rechts hinter Schutzplanke absammeln/ Bromskirchen-Hallenberg
B236	einbahnig	9	0	4.800	4.800	5	Links Schutzplanke 2m absammeln/ Abzw. Liesen -Züschen
B236	einbahnig	10	420	3.640	3.220	5	Links und Rechts teils hinter Schutzplanke 2m absammeln/ Züschen- 2+1Führung im letzten Teil
B236	einbahnig	10	2.810	2.940	130	6	Parkplatz Rechts
B236	einbahnig	10	6.615	6.720	105	6	Nach Waltenber Tunnel bis LZA
B236	einbahnig	11	50	870	820	6	bis Tunnel Herrioh
B236	einbahnig	11	1.070	3.140	2.070	6	nach Tunnel Herrioh-Abzw. L640
B236	einbahnig	11	1.100	1.845	745	8	zusätzlich Radweg rechte Seite, hinter Schutzplanke beidseitig, mit absammeln
B236	einbahnig	12	0	2.300	2.300	6	Teils hinter Schutzplanke/ Abzw.L640-Neuastenberg
B236	einbahnig	13	315	1.830	1.515	6	Teils hinter Schutzplanke/ Neuastenberg-Hohelleye
B236	einbahnig	19,1	740	1.590	850	7	Teils hinter Schutzplanke/ auf 300m Radweg / Gleidorf-Schmallenberg
B236	einbahnig	20	460	885	425	7	Auf 100m mit Radweg/Betriebsgebäude / Tunnel Schmallenberg- Abzw. Grafschaft
B236	einbahnig	21	160	1.790	1.630	7	Parallel mit Radweg/Abzw. Grafschaft- Felbecke
B236	einbahnig	21	2.640	4.455	1.815	3	Nur Rechts / Fleckenberg-Lenne

0

21.636 m

Straßen- bezeichnung	Straßenquer- schnitt	Abschnitt	Station		Länge	Sammel- breite	Bemerkungen
			von	bis			
B, L xxx	ein-/zweibahnig						Mittelstreifen, Mittelinsel, etc.
[---]	[---]	[---]	[km]	[km]	m	[m]	[---]
B480	einbahnig	16,1	0	300	300	6	Teils hinter Planke, / Abzw. B236- Kreisverkehr Aral
B480	einbahnig	16,2	0	385	385	7	Kreisverkehrinnenfläche ist je mit abzusammeln / Kreisverkehr Aral-Kreisverkehr Schanze
B480	einbahnig	17	0	1.900	1.900	5	Hinter Schutzplanke 2m absammeln / Kreisverkehr Schanze-Abzw. L740
B480	einbahnig	17	350	550	200	20	Zusätzlich Parkplatz Rechts
B480	einbahnig	18	0	4.350	4.350	5	Links hinter Schutzplanke 2m absammeln / Abzw. L740-Niedersfeld
B480	einbahnig	19	650	3.480	2.830	5	Teils hinter Schutzplanke 2m absammeln / Niedersfeld-Wiemeringhausen
B480	einbahnig	19	1.000	1.250	250	20	Parkplatz Links
B480	einbahnig	20	250	1.600	1.350	3	Nur Links Graben / Wiemeringhausen-Assinghausen
B480	einbahnig	21	450	3.125	2.675	6	Inkl. 6.St kleinere Haltebuchten / Assinghausen Neudorf-Abzw. L742
B480	einbahnig	22	0	1.200	1.200	6	Inkl. 2.St kleine Haltebuchten / Abzw. L742- LZA Abzw. Olsberg

0

15.440 m

Straßen- bezeichnung	Straßenquer- schnitt	Abschnitt	Station		Länge	Sammel- breite	Bemerkungen
			von	bis			
B, L xxx	ein-/zweibahnig						Mittelstreifen, Mittelinsel, etc.
[---]	[---]	[---]	[km]	[km]	m	[m]	[---]
B511	einbahnig	1	300	1.205	905	6	Teils hinter Schutzplanke / Bremke-Frielinghausen
B511	einbahnig	2	125	2.620	2.495	3	Nur Links, Sohlshale / Frielinghausen-Dorlar
B511	einbahnig	4	200	1.550	1.350	3	Nur Links, Sohlshale / Dorlar-Mailar
B511	einbahnig	4	1.880	2.830	950	3	Nur Links / Mailar-Abzw. Berghausen
B511	einbahnig	5	0	2.700	2.700	3	Nur Links / Abzw. Berghausen- Gerwerbegebiet
B511	einbahnig	5	2.700	3.500	800	4	Beidseitig hinter Schutzplanke 2m absammeln / Gewerbegebiet - Abzw. L776
B511	einbahnig	5	3.500	3.860	360	6	Abzw. L776-Abzw. Schwimmbad
B511	einbahnig	6	0	850	850	6	Teils hinter Schutzplanke / Abzw. Schwimmbad- Kreisverkehr Bad Fredeburg
B511	einbahnig	7	750	1.830	1.080	6	Bad Fredeburg - Gleidorf

0

11.490 m

48.566 m

48,57 km Gesamtstrecke Bund

Auflistung der Straßenabschnitte für das Einsammeln von Abfall

SM Winterberg

Sammelaktion Frühjahr 2026/2027/2028

Straßenbezeichnung	Straßenquerschnitt	Abschnitt	Station		Länge	Sammelbreite	Bemerkungen
B, L xxx	ein-/zweibahnig		von	bis			Mittelstreifen, Mittelinsel, etc.
[---]	[---]	[---]	[km]	[km]	m	[m]	[---]
L540	einbahnig	1	0	1.300	1.300	5	Asten Turm / Links Schutzplanke 2m
L540	einbahnig	1	1.300	1.540	240	12	Parkschleife Asten Turm
1.540						m	

Straßenbezeichnung	Straßenquerschnitt	Abschnitt	Station		Länge	Sammelbreite	Bemerkungen
B, L xxx	ein-/zweibahnig		von	bis			Mittelstreifen, Mittelinsel, etc.
[---]	[---]	[---]	[km]	[km]	m	[m]	[---]
L640	einbahnig	4	0	610	610	6	Alt Astenberg- Abzw. B236
	einbahnig				0		
610						m	

Straßenbezeichnung	Straßenquerschnitt	Abschnitt	Station		Länge	Sammelbreite	Bemerkungen
B, L xxx	ein-/zweibahnig		von	bis			Mittelstreifen, Mittelinsel, etc.
[---]	[---]	[---]	[km]	[km]	m	[m]	[---]
L717	einbahnig	7	0	810	810	6	Hallenberg-Abzw. Braunshausen
L717	einbahnig	8	0	2.420	2.420	3	Nur Links / Abzw. Braunshausen-Somplar
3.230						m	

Straßenbezeichnung	Straßenquerschnitt	Abschnitt	Station		Länge	Sammelbreite	Bemerkungen
B, L xxx	ein-/zweibahnig		von	bis			Mittelstreifen, Mittelinsel, etc.
[---]	[---]	[---]	[km]	[km]	m	[m]	[---]
L617	einbahnig	1	0	840	840	6	Links Radweg / Abzw. B236- Liesen
L617	einbahnig	1	1.650	3.150	1.500	6	Teils Einseitig / Liesen-Hesborn
L617	einbahnig	5	0	1800	1800	6	Teils mit Radweg / Abzw. L858-Medebach
L617	einbahnig	7	700	1800	1100	6	Auf 100m Parkbucht Rechts / Medebach -Abzw.L854
L617	einbahnig	8	0	2100	2100	6	Abzw. L854- Landesgrenze
7.340						m	

Straßenbezeichnung	Straßenquerschnitt	Abschnitt	Station		Länge	Sammelbreite	Bemerkungen
B, L xxx	ein-/zweibahnig		von	bis			Mittelstreifen, Mittelinsel, etc.
[---]	[---]	[---]	[km]	[km]	m	[m]	[---]
L737	einbahnig	11	260	1.820	1.560	6	Links Radweg / Felbecke-Werpe
L737	einbahnig	12	420	2.360	1.940	6	Links Radweg / Werpe-Schmallenberg
3.500						m	

Straßenbezeichnung	Straßenquerschnitt	Abschnitt	Station		Länge	Sammelbreite	Bemerkungen
B, L xxx	ein-/zweibahnig		von	bis			Mittelstreifen, Mittelinsel, etc.
[---]	[---]	[---]	[km]	[km]	m	[m]	[---]
L740	einbahnig	3	0	2.240	2.240	6	Links Radweg / Remblinghausen-Drasenbeck
L740	einbahnig	3	2.240	7.270	5.030	3	Nur Links , Radweg Links / Drasenbeck- Siedlung
L740	einbahnig	3	7.270	7.700	430	3	Teils mit Schutzplanken / Siedlung - Abzw. L776
L740	einbahnig	4	0	1.620	1.620	6	Teils mit Schutzplanken / Abzw. L776-Bödefeld
L740	einbahnig	5	0	1.800	1.800	6	Teils mit Schutzplanken / Bödefeld-Abzw. Ramsbeck
L740	einbahnig	6	0	970	970	6	Teils mit Schutzplanken / Abzw. Ramsbeck-Walbecke
L740	einbahnig	6	1.270	1.810	540	6	Links Gehweg, Teils Schutzplanke / Walbecke-Altenfeld
L740	einbahnig	7	200	2.960	2.760	6	Teils mit Schutzplanken / Altenfeld- Abzw. Elpe
L740	einbahnig	8	0	250	250	3	Nur Rechts / Abzw. Elpe-Siedlinghausen
L740	einbahnig	10	1.200	2.500	1.300	6	Teils mit Schutzplanken / Siedlinghausen-Silbach
L740	einbahnig	10	3.990	6.640	2.650	3	Nur Links / Silbach - Winterberg
L740	einbahnig	10	6.640	8.300	1.660	6	bis Kreisverkehr Winterberg
L740	einbahnig	12	0	3.580	3.580	4	hinter Schutzplanke, schmal / Abzw. B480-Abzw. Elkeringhausen
L740	einbahnig	13	0	250	250	6	Abzw. Elkeringhausen-Abzw. L872
L740	einbahnig	14	0	1.000	1.000	5	Teils hinter Schutzplanke / Abzw. L872-Küstelberg
L740	einbahnig	15	250	5.890	5.640	5	Teils hinter Schutzplanke / Küstelberg- Abzw. Glindfeld
L740	einbahnig	16	0	1.050	1.050	8	Links mit Radweg / Abzw. Glindfeld-Medebach
L740	einbahnig	18	650	1200	550	6	Links mit Radweg / Medebach- Gewerbegebiet
L740	einbahnig	18	1200	3800	2.600	3	Nur Links / Gewerbegebiet bis Abzw. L858
L740	einbahnig	19	0	1280	1.280	3	Nur Links / Abzw. L858- Landesgrenze
37.200						m	

Straßenbezeichnung	Straßenquerschnitt	Abschnitt	Station		Länge	Sammelbreite	Bemerkungen
B, L xxx	ein-/zweibahnig		von	bis			Mittelstreifen, Mittelinsel, etc.
[---]	[---]	[---]	[km]	[km]	m	[m]	[---]
L742	einbahnig	4	500	2650	2.150	3	Nur Rechts / Siedlinghausen-Brunskappel
L742	einbahnig	5	260	500	240	6	Rechts Radweg / Brunskappel-Abzw. Wieringhausen
L742	einbahnig	6	0	3540	3.540	3	Nur Links / Abzw. Wierninghausen-Wulmeringhausen
							Teils Schutzplanke , Eine Parkbucht auf 50m Rechts
L742	einbahnig	7	580	2040	1.460	6	/ Wulmeringhausen-Abzw. B480
7.390						m	

Straßenbezeichnung	Straßenquerschnitt	Abschnitt	Station		Länge	Sammelbreite	Bemerkungen
--------------------	--------------------	-----------	---------	--	-------	--------------	-------------

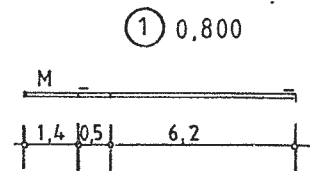
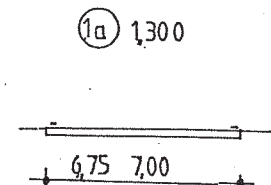
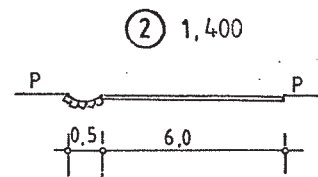
B, L xxx	ein-/zweibahnig		von	bis			Mittelstreifen, Mittelinsel, etc.
[---]	[---]	[---]	[km]	[km]	m	[m]	[---]
L872	einbahnig	1	700	1150	450	6	Niedesfeld-See
L872	einbahnig	1	1150	2350	1.200	3	Nur Links / See-Hildfeld Siedlung
L872	einbahnig	1	2350	3950	1.600	6	Hildfeld Siedlung- Grönebach
L872	einbahnig	2	450	2800	2.350	6	Grönebach-Abzw. L740
					5.600	m	

Straßen- bezeichnung	Straßenquer- schnitt	Abschnitt	Station		Länge	Sammel- breite	Bemerkungen
			von	bis			
B, L xxx	ein-/zweibahnig						Mittelstreifen, Mittelinsel, etc.
[---]		[---]	[km]	[km]	m	[m]	[---]
L854	einbahnig	4	0	650	650	3	Nur Links / Düdinghausen- Pön
L854	einbahnig	4	650	1020	370	6	Düdinghausen-Pön -Abzw. Welleringhausen
L854	einbahnig	5	0	2000	2.000	4	Ränder schmal / Abzw. Welleringhausen-Landesgrenze
3.020					m		

	69.430	m	
	69,43	km	Gesamtstrecke Land

Straße L 540
 Feldkarte Blatt Nr. 1
 1:5000 Amt 0593
 Landschaftsverband Westf.-Lippe
 Ausschnitt aus DGK 64/72

Sm Winterberg 059394



Sm Winterberg 059394

von NK-Nr. 4816 016

aufgenommen: _____
 berichtigt: _____

STRASSENDATENBANK NW

Inhaltsverzeichnis

Projekt: 06-9990-B **Sammler Abt. 4 RNL SH für UI**
VE: 06-25-7012 **Einsammeln von Abfall 2026 bis 2028**
LV: 1 **Einsammeln von Abfall 2026 bis 2028**

Titel	Bezeichnung	Seite
00.	Sammelaktion Frühjahr 2026.....	2
00.00.	SM Arnsberg.....	2
00.01.	SM Brilon.....	2
00.02.	SM Erwitte.....	2
00.03.	SM Meschede.....	2
00.04.	SM Peckelsheim.....	3
00.05.	SM Salzkotten.....	3
00.06.	SM Winterberg.....	3
00.07.	SM Brakel.....	3
01.	Sammelaktion Frühjahr 2027.....	5
01.00.	SM Arnsberg.....	5
01.01.	SM Brilon.....	5
01.02.	SM Erwitte.....	5
01.03.	SM Meschede.....	5
01.04.	SM Peckelsheim.....	6
01.05.	SM Salzkotten.....	6
01.06.	SM Winterberg.....	6
01.07.	SM Brakel.....	6
02.	Sammelaktion Frühjahr 2028.....	8
02.00.	SM Arnsberg.....	8
02.01.	SM Brilon.....	8
02.02.	SM Erwitte.....	8
02.03.	SM Meschede.....	8
02.04.	SM Peckelsheim.....	9
02.05.	SM Salzkotten.....	9
02.06.	SM Winterberg.....	9
02.07.	SM Brakel.....	9
	Zusammenstellung.....	11

Straßen.NRW - Regionalniederlassung Sauerland-Hochstift

Kurztext-/Preis-Verzeichnis

Projekt: 06-9990-B Sammler Abt. 4 RNL SH für UI
 VE: 06-25-7012 Einsammeln von Abfall 2026 bis 2028
 LV: 1 Einsammeln von Abfall 2026 bis 2028

OZ	StL-Nr	Menge	AE	EP in EUR	GB in EUR
00.	Sammelaktion Frühjahr 2026				
00.00.	SM Arnsberg				
00.00.0001.	----- Abfall auf einbahnigen Straßen	1,00	Psch	xxxxxx,xx,...
00.00.0002.	----- Abfall auf zweibahnigen Straßen	1,00	Psch	xxxxxx,xx,...
00.00.0003.	----- Abfall entsorgen	4,00	t,...,...
	Zwischensumme 00.00.			,...
00.01.	SM Brilon				
00.01.0001.	----- Abfall auf einbahnigen Straßen	1,00	Psch	xxxxxx,xx,...
00.01.0002.	----- Abfall entsorgen	8,00	t,...,...
	Zwischensumme 00.01.			,...
00.02.	SM Erwitte				
00.02.0001.	----- Abfall auf einbahnigen Straßen	1,00	Psch	xxxxxx,xx,...
00.02.0002.	----- Abfall auf zweibahnigen Straßen	1,00	Psch	xxxxxx,xx,...
00.02.0003.	----- Abfall entsorgen	5,00	t,...,...
	Zwischensumme 00.02.			,...
00.03.	SM Meschede				
00.03.0001.	----- Abfall auf einbahnigen Straßen	1,00	Psch	xxxxxx,xx,...
00.03.0002.	----- Abfall entsorgen	12,80	t,...,...

Straßen.NRW - Regionalniederlassung Sauerland-Hochstift

Kurztext-/Preis-Verzeichnis

Projekt: 06-9990-B
VE: 06-25-7012
LV: 1

Sammler Abt. 4 RNL SH für UI
Einsammeln von Abfall 2026 bis 2028
Einsammeln von Abfall 2026 bis 2028

OZ	StL-Nr	Menge	AE	EP in EUR	GB in EUR
	Zwischensumme	00.03.		,...
00.04.	SM Peckelsheim				
00.04.0001.	----- Abfall auf einbahnigen Straßen	1,00	Psch	xxxxxx,xx,...
00.04.0002.	----- Abfall entsorgen	6,00	t,...,...
	Zwischensumme	00.04.		,...
00.05.	SM Salzkotten				
00.05.0001.	----- Abfall auf einbahnigen Straßen	1,00	Psch	xxxxxx,xx,...
00.05.0002.	----- Abfall auf zweibahnigen Straßen	1,00	Psch	xxxxxx,xx,...
00.05.0003.	----- Abfall entsorgen	5,00	t,...,...
	Zwischensumme	00.05.		,...
00.06.	SM Winterberg				
00.06.0001.	----- Abfall auf einbahnigen Straßen	1,00	Psch	xxxxxx,xx,...
00.06.0002.	----- Abfall entsorgen	4,00	t,...,...
	Zwischensumme	00.06.		,...
00.07.	SM Brakel				
00.07.0001.	----- Abfall auf einbahnigen Straßen	1,00	Psch	xxxxxx,xx,...
00.07.0002.	----- Abfall entsorgen	5,00	t,...,...
	Zwischensumme	00.07.		,...

Straßen.NRW - Regionalniederlassung Sauerland-Hochstift

Kurztext-/Preis-Verzeichnis

Projekt:	06-9990-B	Sammler Abt. 4 RNL SH für UI
VE:	06-25-7012	Einsammeln von Abfall 2026 bis 2028
LV:	1	Einsammeln von Abfall 2026 bis 2028

OZ	StL-Nr	Menge	AE	EP in EUR	GB in EUR
	Zwischensumme	00.		

Straßen.NRW - Regionalniederlassung Sauerland-Hochstift

Kurztext-/Preis-Verzeichnis

Projekt: 06-9990-B
VE: 06-25-7012
LV: 1

Sammler Abt. 4 RNL SH für UI
Einsammeln von Abfall 2026 bis 2028
Einsammeln von Abfall 2026 bis 2028

OZ	StL-Nr	Menge	AE	EP in EUR	GB in EUR
01.	Sammelaktion Frühjahr 2027				
01.00.	SM Arnsberg				
01.00.0001.	----- Abfall auf einbahnigen Straßen	1,00	Psch	xxxxxx,xx,...
01.00.0002.	----- Abfall auf zweibahnigen Straßen	1,00	Psch	xxxxxx,xx,...
01.00.0003.	----- Abfall entsorgen	4,00	t,...,...
	Zwischensumme 01.00.			,...
01.01.	SM Brilon				
01.01.0001.	----- Abfall auf einbahnigen Straßen	1,00	Psch	xxxxxx,xx,...
01.01.0002.	----- Abfall entsorgen	8,00	t,...,...
	Zwischensumme 01.01.			,...
01.02.	SM Erwitte				
01.02.0001.	----- Abfall auf einbahnigen Straßen	1,00	Psch	xxxxxx,xx,...
01.02.0002.	----- Abfall auf zweibahnigen Straßen	1,00	Psch	xxxxxx,xx,...
01.02.0003.	----- Abfall entsorgen	5,00	t,...,...
	Zwischensumme 01.02.			,...
01.03.	SM Meschede				
01.03.0001.	----- Abfall auf einbahnigen Straßen	1,00	Psch	xxxxxx,xx,...
01.03.0002.	----- Abfall entsorgen	12,80	t,...,...

Straßen.NRW - Regionalniederlassung Sauerland-Hochstift

Kurztext-/Preis-Verzeichnis

Projekt: 06-9990-B
VE: 06-25-7012
LV: 1

Sammler Abt. 4 RNL SH für UI
Einsammeln von Abfall 2026 bis 2028
Einsammeln von Abfall 2026 bis 2028

OZ	StL-Nr	Menge	AE	EP in EUR	GB in EUR
	Zwischensumme	01.03.		,...
01.04.	SM Peckelsheim				
01.04.0001.	----- Abfall auf einbahnigen Straßen	1,00	Psch	xxxxxx,xx,...
01.04.0002.	----- Abfall entsorgen	6,00	t,...,...
	Zwischensumme	01.04.		,...
01.05.	SM Salzkotten				
01.05.0001.	----- Abfall auf einbahnigen Straßen	1,00	Psch	xxxxxx,xx,...
01.05.0002.	----- Abfall auf zweibahnigen Straßen	1,00	Psch	xxxxxx,xx,...
01.05.0003.	----- Abfall entsorgen	5,00	t,...,...
	Zwischensumme	01.05.		,...
01.06.	SM Winterberg				
01.06.0001.	----- Abfall auf einbahnigen Straßen	1,00	Psch	xxxxxx,xx,...
01.06.0002.	----- Abfall entsorgen	4,00	t,...,...
	Zwischensumme	01.06.		,...
01.07.	SM Brakel				
01.07.0001.	----- Abfall auf einbahnigen Straßen	1,00	Psch	xxxxxx,xx,...
01.07.0002.	----- Abfall entsorgen	5,00	t,...,...
	Zwischensumme	01.07.		,...

Straßen.NRW - Regionalniederlassung Sauerland-Hochstift

Kurztext-/Preis-Verzeichnis

Projekt:	06-9990-B	Sammler Abt. 4 RNL SH für UI
VE:	06-25-7012	Einsammeln von Abfall 2026 bis 2028
LV:	1	Einsammeln von Abfall 2026 bis 2028

OZ	StL-Nr	Menge	AE	EP in EUR	GB in EUR
	Zwischensumme	01.		

Straßen.NRW - Regionalniederlassung Sauerland-Hochstift

Kurztext-/Preis-Verzeichnis

Projekt: 06-9990-B
 VE: 06-25-7012
 LV: 1

Sammler Abt. 4 RNL SH für UI
 Einsammeln von Abfall 2026 bis 2028
 Einsammeln von Abfall 2026 bis 2028

OZ	StL-Nr	Menge	AE	EP in EUR	GB in EUR
02.	Sammelaktion Frühjahr 2028				
02.00.	SM Arnsberg				
02.00.0001.	----- Abfall auf einbahnigen Straßen	1,00	Psch	xxxxxx,xx,...
02.00.0002.	----- Abfall auf zweibahnigen Straßen	1,00	Psch	xxxxxx,xx,...
02.00.0003.	----- Abfall entsorgen	4,00	t,...,...
	Zwischensumme 02.00.			,...
02.01.	SM Brilon				
02.01.0001.	----- Abfall auf einbahnigen Straßen	1,00	Psch	xxxxxx,xx,...
02.01.0002.	----- Abfall entsorgen	8,00	t,...,...
	Zwischensumme 02.01.			,...
02.02.	SM Erwitte				
02.02.0001.	----- Abfall auf einbahnigen Straßen	1,00	Psch	xxxxxx,xx,...
02.02.0002.	----- Abfall auf zweibahnigen Straßen	1,00	Psch	xxxxxx,xx,...
02.02.0003.	----- Abfall entsorgen	5,00	t,...,...
	Zwischensumme 02.02.			,...
02.03.	SM Meschede				
02.03.0001.	----- Abfall auf einbahnigen Straßen	1,00	Psch	xxxxxx,xx,...
02.03.0002.	----- Abfall entsorgen	12,80	t,...,...

Straßen.NRW - Regionalniederlassung Sauerland-Hochstift

Kurztext-/Preis-Verzeichnis

Projekt: 06-9990-B
VE: 06-25-7012
LV: 1

Sammler Abt. 4 RNL SH für UI
Einsammeln von Abfall 2026 bis 2028
Einsammeln von Abfall 2026 bis 2028

OZ	StL-Nr	Menge	AE	EP in EUR	GB in EUR
	Zwischensumme	02.03.		,...
02.04.	SM Peckelsheim				
02.04.0001.	----- Abfall auf einbahnigen Straßen	1,00	Psch	xxxxxx,xx,...
02.04.0002.	----- Abfall entsorgen	6,00	t,...,...
	Zwischensumme	02.04.		,...
02.05.	SM Salzkotten				
02.05.0001.	----- Abfall auf einbahnigen Straßen	1,00	Psch	xxxxxx,xx,...
02.05.0002.	----- Abfall auf zweibahnigen Straßen	1,00	Psch	xxxxxx,xx,...
02.05.0003.	----- Abfall entsorgen	5,00	t,...,...
	Zwischensumme	02.05.		,...
02.06.	SM Winterberg				
02.06.0001.	----- Abfall auf einbahnigen Straßen	1,00	Psch	xxxxxx,xx,...
02.06.0002.	----- Abfall entsorgen	4,00	t,...,...
	Zwischensumme	02.06.		,...
02.07.	SM Brakel				
02.07.0001.	----- Abfall auf einbahnigen Straßen	1,00	Psch	xxxxxx,xx,...
02.07.0002.	----- Abfall entsorgen	5,00	t,...,...
	Zwischensumme	02.07.		,...

Straßen.NRW - Regionalniederlassung Sauerland-Hochstift

Kurztext-/Preis-Verzeichnis

Projekt:	06-9990-B	Sammler Abt. 4 RNL SH für UI
VE:	06-25-7012	Einsammeln von Abfall 2026 bis 2028
LV:	1	Einsammeln von Abfall 2026 bis 2028

OZ	StL-Nr	Menge	AE	EP in EUR	GB in EUR
	Zwischensumme	02.		

Straßen.NRW - Regionalniederlassung Sauerland-Hochstift

Kurztext-/Preis-Verzeichnis Zusammenstellung

Projekt: 06-9990-B Sammler Abt. 4 RNL SH für UI
VE: 06-25-7012 Einsammeln von Abfall 2026 bis 2028
LV: 1 Einsammeln von Abfall 2026 bis 2028

OZ		GB in EUR
LV	1	
00.	Sammelaktion Frühjahr 2026	
00.00.	SM Arnsbergg..
00.01.	SM Brilong..
00.02.	SM Erwitteg..
00.03.	SM Meschedeg..
00.04.	SM Peckelsheimg..
00.05.	SM Salzkotteng..
00.06.	SM Winterbergg..
00.07.	SM Brakelg..
	Summe 00.g..
01.	Sammelaktion Frühjahr 2027	
01.00.	SM Arnsbergg..
01.01.	SM Brilong..
01.02.	SM Erwitteg..
01.03.	SM Meschedeg..
01.04.	SM Peckelsheimg..
01.05.	SM Salzkotteng..
01.06.	SM Winterbergg..
01.07.	SM Brakelg..
	Summe 01.g..

Straßen.NRW - Regionalniederlassung Sauerland-Hochstift

Kurztext-/Preis-Verzeichnis Zusammenstellung

Projekt:	06-9990-B	Sammler Abt. 4 RNL SH für UI
VE:	06-25-7012	Einsammeln von Abfall 2026 bis 2028
LV:	1	Einsammeln von Abfall 2026 bis 2028

OZ		GB in EUR
02.	Sammelaktion Frühjahr 2028	
02.00.	SM Arnsberg,...
02.01.	SM Brilon,...
02.02.	SM Erwitte,...
02.03.	SM Meschede,...
02.04.	SM Peckelsheim,...
02.05.	SM Salzkotten,...
02.06.	SM Winterberg,...
02.07.	SM Brakel,...
	Summe 02.,...

Straßen.NRW - Regionalniederlassung Sauerland-Hochstift

Kurztext-/Preis-Verzeichnis Zusammenstellung

Projekt:	06-9990-B	Sammler Abt. 4 RNL SH für UI
VE:	06-25-7012	Einsammeln von Abfall 2026 bis 2028
LV:	1	Einsammeln von Abfall 2026 bis 2028

OZ	GB in EUR
----	-----------

LV	1
----	---

00.	Sammelaktion Frühjahr 2026,...
01.	Sammelaktion Frühjahr 2027,...
02.	Sammelaktion Frühjahr 2028,...

Zusammenstellung des Angebotes

Summe der Abschnitte (netto),...
------------------------------	-----------

Angebotssumme (netto),...
-----------------------	-----------

+ 19,00 v.H. Umsatzsteuer (MwSt),...
----------------------------------	-----------

Angebotssumme (brutto),...
-------------------------------	-----------

Name und Anschrift des Bewerbers/Bieters

.....

Ort:
 Datum:
 Tel.:
 Fax:
 E-Mail:
 Ust.-ID-Nr.:

Eigenerklärung zur Eignung

(vom Bewerber/Bieter bzw. Mitglied der Bewerber-/Bietergemeinschaft auszufüllen
 sofern nicht eine EEE eingereicht wird oder ein anderer Eignungsnachweis zugelassen ist)

Bezeichnung der Leistung:

06-25-7012.....	Einsammeln von Abfall 2026-2028.....
06-9990-B.....

(wie Aufforderung bzw. EU-Aufforderung zur Angebotsabgabe bzw. Aufforderung
 Teilnahmewettbewerb/Interessensbestätigung)

I. Nichtvorliegen von Ausschlussgründen

*Angabe über Ausschlussgründe gemäß § 42 VgV bzw. § 31 UVgO in Verbindung mit § 123 und § 124
 GWB*

Ich erkläre/wir erklären, dass für mein/unser Unternehmen keine Ausschlussgründe gemäß den §§ 123
 und 124 GWB vorliegen, die meine/unsere Zuverlässigkeit in Frage stellen.

Ich/Wir erkläre(n), dass ich/wir in den letzten zwei Jahren nicht

- gem. § 21 Abs. 1 Satz 1 oder 2 Schwarzarbeitsbekämpfungsgesetz oder
- gem. § 21 Abs. 1 Arbeitnehmerentsendegesetz oder
- gem. § 19 Abs. 1 Mindestlohngesetz

mit einer Freiheitsstrafe von mehr als drei Monaten oder einer Geldstrafe von mehr als 90 Tagessätzen
 oder einer Geldbuße von mehr als 2.500 Euro belegt worden bin/sind.

**Ab einer Auftragssumme von 30.000 Euro wird der Auftraggeber von den Bewerbern, welche zur
 Angebotsabgabe aufgefordert werden sollen bzw. von dem Bieter, auf dessen Angebot der
 Zuschlag erteilt werden soll, eine Auskunft aus dem Wettbewerbsregister gemäß § 6
 Wettbewerbsregistergesetz einholen, bzw. einen Auszug aus dem Gewerbezentralregister (bis
 zum 31.05.2025) gem. § 150a GewO beim Bundesamt für Justiz anfordern.**

Angaben zur Zahlung von Steuern, Abgaben und Beiträgen zur gesetzlichen Sozialversicherung

Ich erkläre/wir erklären, dass ich/wir meine/unsere Verpflichtung zur Zahlung von Steuern und Abgaben
 sowie der Beiträge zur gesetzlichen Sozialversicherung, soweit sie der Pflicht zur Beitragszahlung unter-
 fallen, ordnungsgemäß erfüllt habe/haben.

**Falls mein(e)/unser(e) Bewerbung/Angebot in die engere Wahl kommt, werde(n) ich/wir eine
 Unbedenklichkeitsbescheinigung der tariflichen Sozialkasse¹ und eine
 Unbedenklichkeitsbescheinigung des Finanzamtes² auf gesondertes Verlangen vorlegen.**

Angabe zu Insolvenzverfahren und Liquidation

☐ Ich/wir erkläre(n), dass ein Insolvenzverfahren oder ein vergleichbares gesetzlich geregeltes Verfahren
 weder beantragt noch eröffnet wurde, ein Antrag auf Eröffnung nicht mangels Masse abgelehnt wurde
 und sich/mein Unternehmen nicht in Liquidation befindet.

☐ Ein Insolvenzplan wurde rechtskräftig bestätigt, auf Verlangen werde ich/werden wir ihn vorlegen.

¹ Soweit mein/unser Betrieb beitragspflichtig ist

² Soweit das Finanzamt derartige Bescheinigungen ausstellt

II. Befähigung und Erlaubnis zur Berufsausübung

Eintragung in das Berufsregister Ihres Sitzes oder Wohnsitzes

- ☐ Ich bin/Wir sind in einem Berufs-/Handelsregister eingetragen.
Berufs-/Handelsregisternummer:
Amtsgericht:
- ☐ Ich bin/wir sind nicht zur Eintragung in ein Berufs-/Handelsregister verpflichtet, ich/wir kann/können aber auf andere Weise die erlaubte Berufsausübung nachweisen.

Falls mein(e)/unser(e) Bewerbung/Angebot in die engere Wahl kommt, werde(n) ich/wir zur Bestätigung meiner/unserer Erklärung auf gesondertes Verlangen vorlegen:
Gewerbeanmeldung, Berufs-/Handelsregistrauszug, Eintragung in der Handwerksrolle oder bei der Industrie- und Handelskammer oder anderweitige sonstige Nachweise.

III. Wirtschaftliche und finanzielle Leistungsfähigkeit

- ☐* **Nachweis eines bestimmten Mindestjahresumsatzes, einschließlich eines bestimmten Mindestjahresumsatzes in dem Tätigkeitsbereich des Auftrags**

Der geforderte Mindestjahresumsatz beträgt: €*

Mein Jahresumsatz betrug:

Jahr	€.
Jahr	€.
Jahr	€.

Der geforderte Mindestjahresumsatz in dem Tätigkeitsbereich des Auftrages beträgt: _____ €*

Mein Jahresumsatz in diesem Bereich betrug:

Jahr	€.
Jahr	€.
Jahr	€.

Falls mein(e)/unser(e) Bewerbung/Angebot in die engere Wahl kommt, werde ich/werden wir eine Bestätigung eines vereidigten Wirtschaftsprüfers/Steuerberaters oder entsprechend testierte Jahresabschlüsse oder entsprechend testierte Gewinn- und Verlustrechnungen auf gesondertes Verlangen vorlegen.

- ☐* Information über die Bilanzen des Bewerbers/Bieters

Methoden und Kriterien für die transparente, objektive und nichtdiskriminierende Berücksichtigung des in den Bilanzen angegebenen Verhältnisses zwischen Vermögen und Verbindlichkeiten*:

.....

.....

.....

.....

.....

***Beigefügt übersende ich die Bilanz meines/unseres Unternehmens**

- ☐* **Nachweis einer Berufs- oder Betriebshaftpflichtversicherung in bestimmter geeigneter Höhe**

Ich/Wir erkläre(n), dass ich/wir im Auftragsfall eine Berufshaft- oder Betriebshaftpflichtversicherung für Personenschäden in Höhe von mindestens €* und für sonstige Schäden (Sach- und Vermögensschäden) in Höhe von mindestens €* abschließen werde(n).

Eine entsprechende Zusicherung der Versicherung bzw. einen entsprechenden Versicherungsnachweis werde ich auf gesondertes Verlangen übersenden.

IV. Technische und berufliche Leistungsfähigkeit

☐* **Vorlage geeigneter Referenzen über früher ausgeführte Liefer- und Dienstleistungen der in den letzten höchstens drei Jahren erbrachten wesentlichen Leistungen**

☐* **Der Auftraggeber akzeptiert auch Referenzen, welche mehr als drei Jahre zurückliegen**

Ich/Wir erkläre(n), dass ich/wir in mindestens * Fällen vergleichbare Leistungen erbracht habe(n).

1. Referenz: Bezeichnung der Leistung, des Auftragswertes, des Liefer- bzw. Erbringungszeitpunktes und des Auftraggebers:

.....
.....
.....
.....

2. Referenz: Bezeichnung der Leistung, des Auftragswertes, des Liefer- bzw. Erbringungszeitpunktes und des Auftraggebers:

.....
.....
.....
.....

3. Referenz: Bezeichnung der Leistung, des Auftragswertes, des Liefer- bzw. Erbringungszeitpunktes und des Auftraggebers:

.....
.....
.....
.....

Es können auch mehr als drei Referenzen angegeben werden, diese sind dann auf gesonderter Anlage vorzunehmen.

Falls mein(e)/unser(e) Bewerbung/Angebot in die engere Wahl kommt, werde ich /werden wir für die oben genannten Leistungen Bescheinigungen über die ordnungsgemäße Ausführung und das Ergebnis in Anlehnung an beiliegendes Muster auf gesondertes Verlangen vorlegen.

- ☐* **Angabe der technischen Fachkräfte oder der technischen Stellen, die im Zusammenhang mit der Leistungserbringung eingesetzt werden sollen**

Ich/Wir erkläre(n), dass mir/uns die für die Ausführung der Leistungen erforderlichen Fachkräfte zur Verfügung stehen.

Angabe der technischen Fachkräfte, die die Leistung tatsächlich erbringen	
Namen der Personen mit Funktion (auch technische Leitung)	Berufliche Qualifikation

Falls mein(e)/unser(e) Bewerbung/Angebot in die engere Wahl kommt, werde ich / werden wir auf gesondertes Verlangen entsprechende Nachweise in Form von Studiennachweisen oder sonstigen Bescheinigungen bzw. Angaben wie Berufserfahrung und ausgeübten Tätigkeiten zu den Personen einreichen

- ☐* **Beschreibung der technischen Ausrüstung des Unternehmens**

Angabe der technischen Ausrüstung des Unternehmens

--

- ☐* **Beschreibung der Maßnahmen zur Qualitätssicherung des Unternehmens**

Angabe der Maßnahmen zur Qualitätssicherung des Unternehmens

--

- ☐* **Beschreibung der Untersuchungs- und Forschungsmöglichkeiten des Unternehmens**

	<table border="1"><tr><td data-bbox="284 125 1406 174">Angabe der Untersuchungs- und Forschungsmöglichkeiten des Unternehmens</td></tr><tr><td data-bbox="284 174 1406 443"></td></tr></table> <p data-bbox="220 477 1458 544">Falls mein(e)/unser(e) Bewerbung/Angebot in die engere Wahl kommt, werde ich / werden wir auf gesondertes Verlangen entsprechende Nachweise einreichen.</p>	Angabe der Untersuchungs- und Forschungsmöglichkeiten des Unternehmens		
Angabe der Untersuchungs- und Forschungsmöglichkeiten des Unternehmens				

	<p data-bbox="220 631 1401 698"><input type="checkbox"/>* Angabe des Lieferkettenmanagement- und Lieferkettenüberwachungssystems, das dem Unternehmen zur Vertragserfüllung zur Verfügung steht</p> <table border="1"><tr><td data-bbox="284 721 1406 795">Angabe des Lieferkettenmanagement- und Lieferkettenüberwachungssystems, das dem Unternehmen zur Vertragserfüllung zur Verfügung steht</td></tr><tr><td data-bbox="284 795 1406 1243"></td></tr></table> <p data-bbox="220 1281 1458 1348">Falls mein(e)/unser(e) Bewerbung/Angebot in die engere Wahl kommt, werde ich / werden wir auf gesondertes Verlangen entsprechende Nachweise einreichen.</p>	Angabe des Lieferkettenmanagement- und Lieferkettenüberwachungssystems, das dem Unternehmen zur Vertragserfüllung zur Verfügung steht		
Angabe des Lieferkettenmanagement- und Lieferkettenüberwachungssystems, das dem Unternehmen zur Vertragserfüllung zur Verfügung steht				

- ☐* Bei komplexer Art der zu erbringenden Leistung oder bei solchen Leistungen, die ausnahmsweise einem besonderen Zweck dienen sollen, eine Kontrolle, die vom öffentlichen Auftraggeber oder in dessen Namen von einer zuständigen amtlichen Stelle im Niederlassungsstaat des Unternehmens durchgeführt wird; diese Kontrolle betrifft die Produktionskapazität beziehungsweise die technische Leistungsfähigkeit und erforderlichenfalls die Untersuchungs- und Forschungsmöglichkeiten des Unternehmens sowie die von diesem für die Qualitätskontrolle vorgesehenen Vorkehrungen

Folgende Kontrollen werden vom öffentlichen Auftraggeber oder in dessen Namen von einer zuständigen amtlichen Stelle im Niederlassungsstaat des Unternehmens durchgeführt:

Falls mein(e)/unser(e) Bewerbung/Angebot in die engere Wahl kommt, werde ich / werden wir auf gesondertes Verlangen entsprechende Nachweise einreichen.

- ☐* Studien- und Ausbildungsnachweise sowie Bescheinigungen über die Erlaubnis zur Berufsausübung für die Inhaberin, den Inhaber oder die Führungskräfte des Unternehmens, sofern diese Nachweise nicht als Zuschlagskriterium bewertet werden

Mein/unser Unternehmen verfügt über folgende Bescheinigungen und Erlaubnisse zur Berufsausübung:

Falls mein(e)/unser(e) Bewerbung/Angebot in die engere Wahl kommt, werde ich / werden wir auf gesondertes Verlangen entsprechende Nachweise einreichen.

- ☐* **Angabe der Umweltmanagementmaßnahmen, die das Unternehmen während der Auftragsausführung anwendet**

Folgende Umweltmanagementmaßnahmen werde(n) ich/wir während der Auftragsausführung anwenden:

Falls mein(e)/unser(e) Bewerbung/Angebot in die engere Wahl kommt, werde ich / werden wir auf gesondertes Verlangen entsprechende Nachweise einreichen.

- ☐* **Erklärung, aus der die durchschnittliche jährliche Beschäftigtenzahl des Unternehmens und die Zahl seiner Führungskräfte in den letzten drei Jahren ersichtlich ist**

Ich/Wir erkläre(n), dass wir im Durchschnitt der letzten drei Jahre über folgende Anzahl von Beschäftigten und Führungskräften verfügten:

Anzahl der Beschäftigten	Anzahl Führungspersonal

Falls mein(e)/unser(e) Bewerbung/Angebot in die engere Wahl kommt, werde ich / werden wir auf gesondertes Verlangen entsprechende Nachweise einreichen.

- ☐* **Erklärung, aus der ersichtlich ist, über welche Ausstattung, welche Geräte und welche technische Ausrüstung das Unternehmen für die Ausführung des Auftrags verfügt**

Mein/unser Unternehmen verfügt für die Ausführung des Auftrags über folgende Geräte und technische Ausrüstung

Falls mein(e)/unser(e) Bewerbung/Angebot in die engere Wahl kommt, werde ich / werden wir auf gesondertes Verlangen entsprechende Nachweise einreichen.

- ☐* **Angabe, welche Teile des Auftrags ich/wir als Unteraufträge zu vergeben beabsichtige(n)**

Folgende Teile des Auftrags beabsichtige(n) ich/wir als Unteraufträge zu vergeben:

Siehe ausgefüllter Vordruck HVA L-StB Leistungen von Unterauftragnehmern bzw. anderen Unternehmen

- ☐* **Bei Lieferleistungen Muster, Beschreibungen oder Fotografien der zu liefernden Güter**

Folgende Muster, Beschreibungen oder Fotografien der von mir/uns zu liefernden Güter habe ich beigefügt:

Falls mein(e)/unser(e) Bewerbung/Angebot in die engere Wahl kommt, werde ich/wir die Echtheit auf gesondertes Verlangen des öffentlichen Auftraggebers nachweisen.

- ☐* **Bei Lieferleistungen Bescheinigungen, die von als zuständig anerkannten Institutionen oder amtlichen Stellen für Qualitätskontrolle ausgestellt wurden, mit denen bestätigt wird, dass die durch entsprechende Bezugnahmen genau bezeichneten Güter bestimmten technischen Anforderungen oder Normen entsprechen**

Die Einhaltung der technischen Anforderungen oder Normen durch Bescheinigung hierzu anerkannter Institutionen oder amtlicher Stellen wird bestätigt.

Falls mein(e)/unser(e) Bewerbung/Angebot in die engere Wahl kommt, werde ich / werden wir auf gesondertes Verlangen entsprechende Nachweise einreichen.

Mir/Uns ist bekannt, dass die jeweils genannten Bestätigungen oder Nachweise auf gesondertes Verlangen der Vergabestelle innerhalb der gesetzten Frist vorgelegt werden müssen und mein(e)/unser(e) Bewerbung/Angebot ausgeschlossen wird, wenn die Unterlagen nicht vollständig innerhalb der gesetzten Frist vorgelegt werden.

.....
(Stempel und Unterschrift)

Bei elektronischer Versendung ohne Unterschrift gültig

Hinweis:

Bei den mit „*“, „gekennzeichneten Feldern hat die Vergabestelle durch Ankreuzen bzw. Eintrag festzulegen, ob und ggf. inwieweit der darin beschriebene Eignungsnachweis verlangt wird.

Bezeichnung der Leistung:

06-25-7012	Einsammeln von Abfall 2026-2028
06-9990-B	

(wie Aufforderung bzw. EU-Aufforderung zur Angebotsabgabe bzw. Aufforderung
Teilnahmewettbewerb/Interessensbestätigung)

Verzeichnis der Leistungen von Unterauftragnehmern bzw. anderen Unternehmen

Zur Ausführung der im Angebot enthaltenen Leistungen benenne(n) ich/wir Art und Umfang der Teilleistungen, für die ich mich/wir uns der Kapazitäten anderer Unternehmen bedienen werde(n).

OZ	Beschreibung der Teilleistung	Namen des Unternehmens (erst nach gesonderter Aufforderung der Vergabestelle)	Eignungsleihe*) (Ja/Nein)

*) Sofern für die von einem Unterauftragnehmer zu erbringende Teilleistung der Bieter nicht geeignet ist, liegt ein Fall der Eignungsleihe hinsichtlich der technischen oder beruflichen Leistungsfähigkeit vor.

Eignungsleihe im Hinblick auf die wirtschaftliche und finanzielle Leistungsfähigkeit

Bei der Ausführung des Auftrags beabsichtige(n) ich mich/wir uns im Rahmen der wirtschaftlichen und finanziellen Leistungsfähigkeit der Kapazitäten anderer Unternehmen zu bedienen. Hierzu benenne(n) ich/wir nachfolgend die Namen, den gesetzlichen Vertreter und die Kontaktdaten der hierzu vorgesehenen Unternehmen.

Name, gesetzlicher Vertreter, Kontaktdaten des Unternehmens	Angabe zu der von diesem Unternehmen überlassenen Eignung

Bezeichnung der Leistung:

06-25-7012.....	Einsammeln von Abfall 2026-2028.....
06-9990-B.....

(wie Aufforderung bzw. EU-Aufforderung zur Angebotsabgabe bzw. Teilnahmewettbewerb / Interessenbestätigung)

Erklärung der Bieter-/Arbeitsgemeinschaft

(bei Angeboten von Bietergemeinschaften auszufüllen)

Wir, die nachstehend aufgeführten Unternehmen einer Bietergemeinschaft,

Bevollmächtigter Vertreter

Mitglied

USt-ID:

Weitere Mitglieder:

Mitglied

USt-ID:

Mitglied

USt-ID:

Mitglied

USt-ID:

beschließen, im Falle der Auftragserteilung eine Arbeitsgemeinschaft zu bilden.

Wir erklären, dass

- der bevollmächtigte Vertreter die Mitglieder gegenüber dem Auftraggeber rechtsverbindlich vertritt,
- alle Mitglieder als Gesamtschuldner haften.

.....
(Ort) (Datum)

.....
(Stempel und Unterschrift)

.....
(Ort) (Datum)

.....
(Stempel und Unterschrift)

.....
(Ort) (Datum)

.....
(Stempel und Unterschrift)

.....
(Ort) (Datum)

.....
(Stempel und Unterschrift)

Bei elektronischer Angebotsabgabe, entfällt das Erfordernis eine Unterschrift / Stempel (Schriftform) abzugeben, die Textform ist ausreichend. Eingescannte Unterschriften genügen auch der Textform.

Bezeichnung der Leistung:

06-25-7012	Einsammeln von Abfall 2026-2028
06-9990-B	

(wie Aufforderung bzw. EU-Aufforderung zur Angebotsabgabe bzw. Aufforderung
Teilnahmewettbewerb/Interessensbestätigung)

Verpflichtungserklärung im Rahmen der finanziellen oder wirtschaftlichen Eignungsleihe

(vom Unterauftragnehmer bzw. anderen Unternehmen auszufüllen)

.....
.....
.....
.....

(Name und Anschrift)

Der unten aufgeführte Bewerber bzw. Bieter nimmt zum Nachweis seiner Eignung die wirtschaftliche und finanzielle Leistungsfähigkeit meines/unseres Unternehmens in Anspruch.

.....
.....
.....
.....

(Name und Anschrift des Bieters/der Bietergemeinschaft bzw. Bewerbers/Bewerbergemeinschaft
oder des bevollmächtigten Vertreters der Bewerber-/Bietergemeinschaft)

Ich/wir verpflichte(n) mich/uns gegenüber dem Auftraggeber, im Falle der Auftragsvergabe an den o.g. Bewerber/Bieter entsprechend dem Umfang der Eignungsleihe gemeinsam mit diesem zu haften.

.....

(Ort) (Datum)

.....

(Stempel und Unterschrift
des Bewerbers/Bieters)

.....

(Stempel und Unterschrift
des anderen Unternehmens)

Anmerkung: Sofern Verpflichtungserklärungen in Kopie oder als Telefax vorgelegt werden, behält sich die Vergabestelle vor, die Originale zu verlangen.