Vorgehensweise bei Bestandswasserleitung

Querschnitt Bauphasen

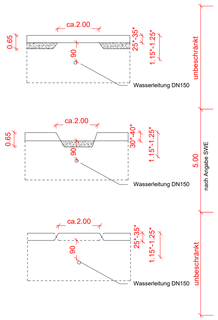

Lageplan Bauphasen

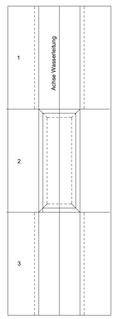

* nach Höhe der Oberfläche
Für den Gehwegbereich ist dies ebenfalls gültig,
allerdings werden dort zusätzlich zu den 25-35cm, nur 10-20cm abgetragen.

Lageplan

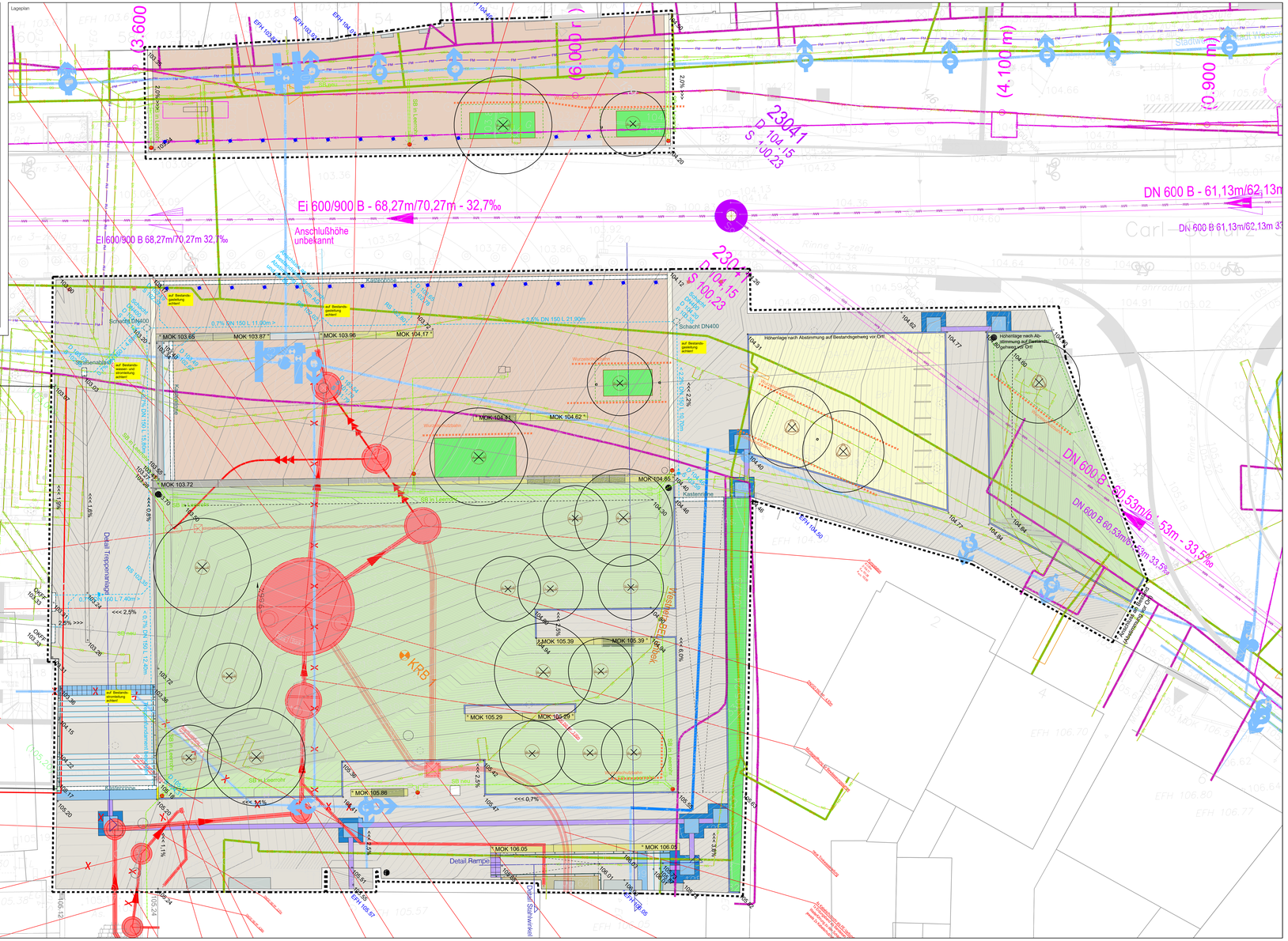

550 Technische Anlagen

- RW-Leitung, geplant
- Entwässerungseinrichtung/-leitung, geplant
- Leitung Straßenbeleuchtung, geplant

Sonstiges

- Wurzelschutzbahn
- Baumgrube

530 Oberbau, Deckschichten

- Pflasterklinker gemäß Leistungsbeschreibung
- Betonsteinband, 60/30/13,8 cm
- Betonsteinpflaster, 40/24/12, 24/24/12, 24/16/12 cm im Reihenverband
- Wassergebundene Decke
- Leitsystem (Rippe/Noppe/Kontrastplatte)

550 Technische Anlagen

- Kastenrinne
- Mastleuchtenstandort

560 Einbauten in Außenanlagen und Freiflächen

- Monolithischer Sitzbalken, Beton
- Fahrradparker gemäß Leistungsbeschreibung

570 Vegetationsflächen

- Staudenpflanzung
- Raenfläche
- neue Baumpflanzung

Sonstiges

- Planungs-/ Kostengrenzen
- 98.94 geplante Höhe
- 99.04 Bestandshöhe

Datengrundlage:

- Leitungsdokumentation Kempen Krause Ingenieure GmbH, Aachen, mit Stand vom 24.07.2018.
- Topographische Aufnahme/Kataster, Trige Fischer GmbH, Erftstadt, vom 02.07.2018.
- Ausführungsplanung Carl-Schurz-Straße Kempen Krause Ingenieure GmbH, Aachen, mit Stand vom 13.11.2020.
- Ausführungsplanung Zielemenplanung vom Dezember 2025
- Luftbild (TMonline).
- Beleuchtungsplanung von switch on vom 16.12.2019.

Die tatsächliche Lage der dargestellten Leitungen kann von der Plandarstellung abweichen. Für die Vollständigkeit der eingetragenen Leitungen wird keine Gewähr übernommen. Der AN hat ggf. die entsprechenden Leitungsdäne bei den jeweiligen Versorgungsträgern einzusehen.
Sämtliche Maße/Höhen sind vom Unternehmer verantwortlich zu prüfen bzw. vor Ort / am Bau zu nehmen. Unstimmigkeiten sind mit dem Architekten und der Bauleitung vor Baubegirn nachweislich zu klären.
Das Entnehmen von Maßen durch Herausmessen aus Plänen ist nicht zulässig. Alle angegebenen Maße des vorhandenen Bestands sind Circa-Maße und vor Ort zu überprüfen. Abweichungen sind mit der Bauleitung abzustimmen.
Hinweise zu den Pflasterungen: Die angegebenen Maße sind Rastermaße. Die Pflasterung ist so zu konzipieren, dass möglichst wenige Steine geschnitten bzw. angepasst werden müssen. Die angegebenen Maße sind unbedingt vor Ort zu überprüfen.

Index	Datum	Änderung	bearb.	gepr.
0	30.12.2025	erster Plansta nd	AH	AH

1 2	3	4 5 6	7	8	9	10	11	12	13	14 - 23	24	25
Projektjahr	-	Projekt-Nr.	-	Planungsphase	-	Planart	-	Status	-	Planbezeichnung	-	Index
17	-	452	-	5	-	LP	-	Ab	-	MAP-Leitungen	-	0

Gestaltung Marienplatz in Erftstadt Liblar

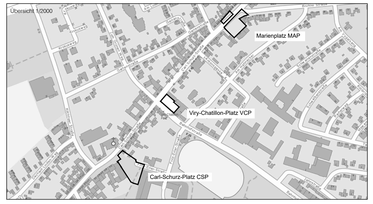

Bauher

Stadt Erftstadt
Umwelt- und Planungsamt
Holzdamm 10
50374 Erftstadt

Planung

Planungsphase	Ausführungsplanung
Planbezeichnung	Lageplan Leitungen
Plannummer	17-452-5/MAP-LP-Leitungen

Datum	Maßstab	gezeichnet	Maßstab	geprüft
30.12.2025	Maßbestimmung	AH	1:100	
Blatt-Gr. 1189x594mm				

Bauher/ Gesehen:

Datum / Unterschrift / Stempel

Bauher/ Freigegeben:

Datum / Unterschrift / Stempel

Ausschreibungsunterlage

Nur zur Ausführung bestimmt!

nicht zur Ausführung bestimmt!