P:\2025\251\251049\Bauzustand\6_AU\1_LST\Bz_1\CAD\01_15_WLA_Kabellageplan.dwg
21.10.2025

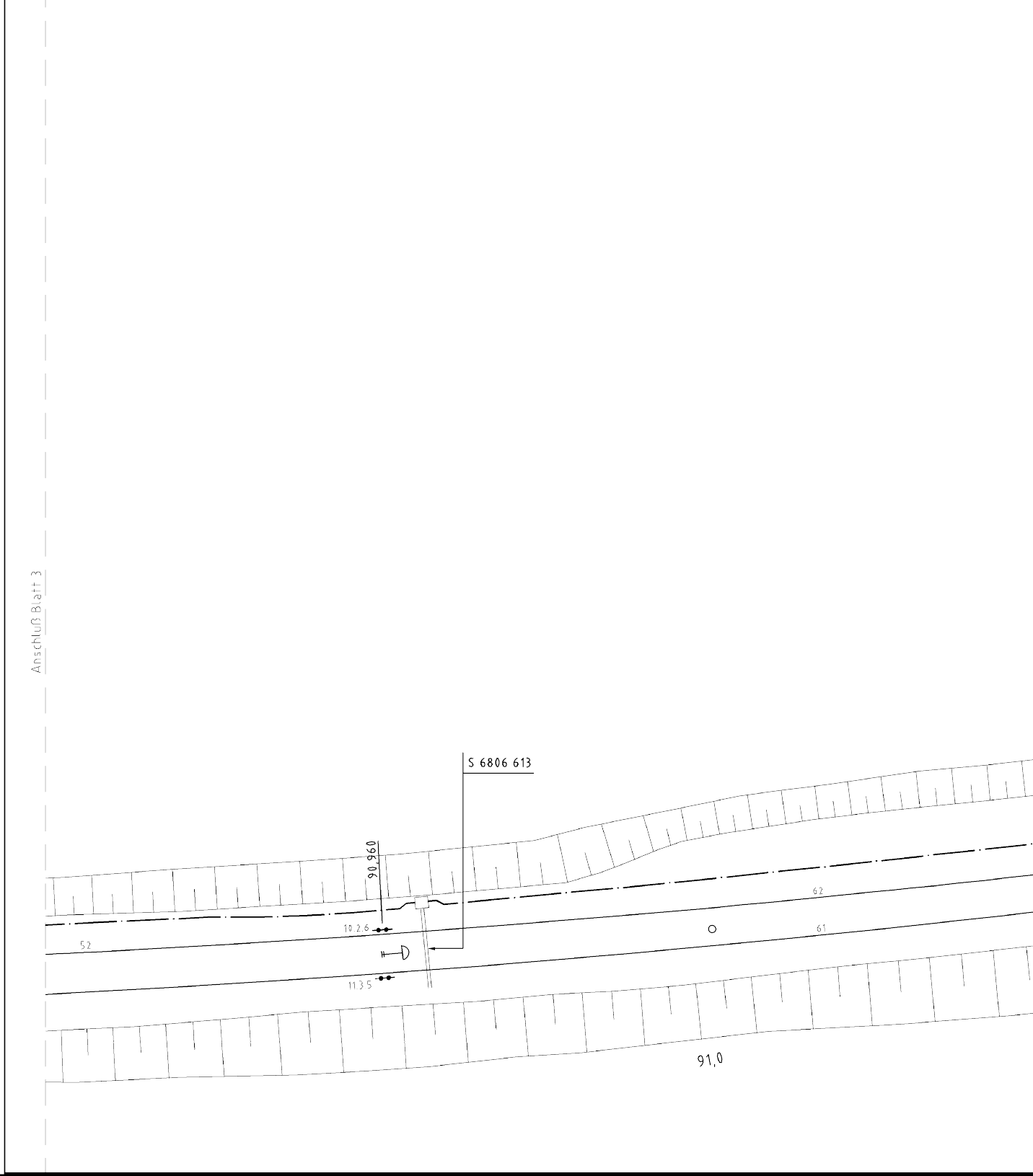
Anschluß Blatt 3
S 6806 613
90,960
10.2.6
11.3.5
52
62
61
91,0

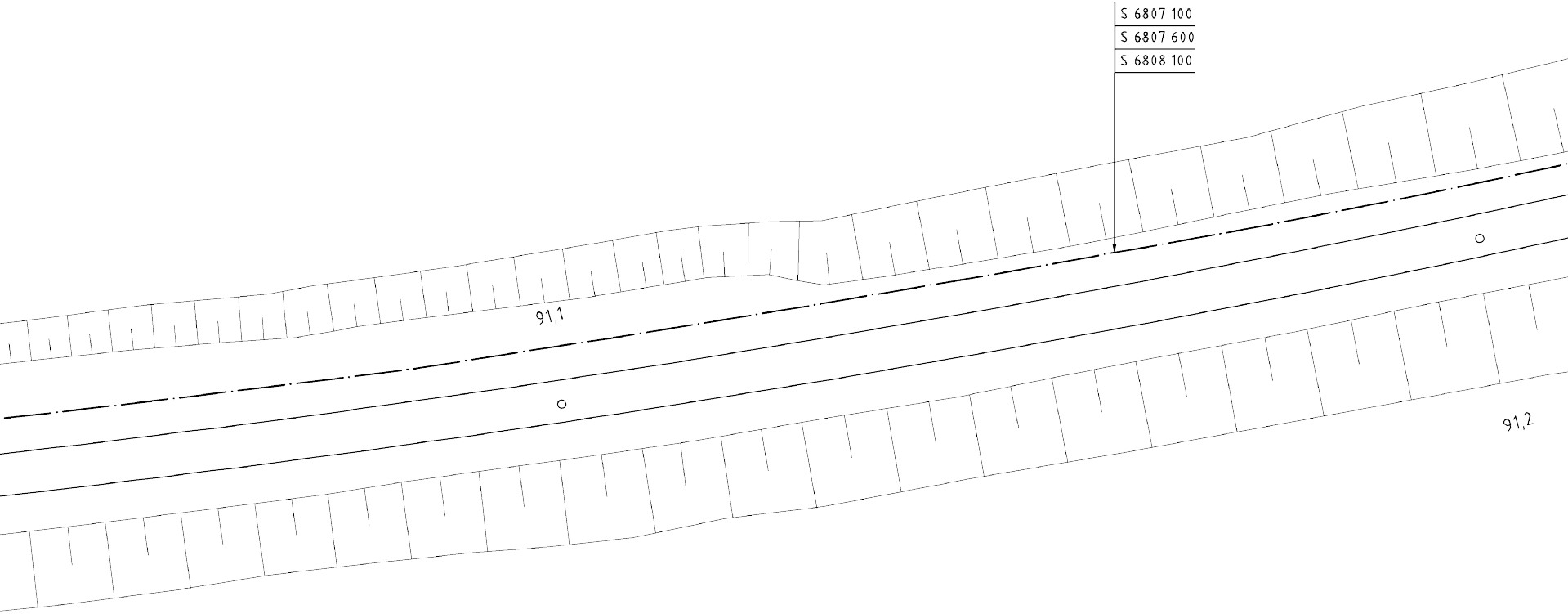
S 6807 100
S 6807 600
S 6808 100
91,1
91,2

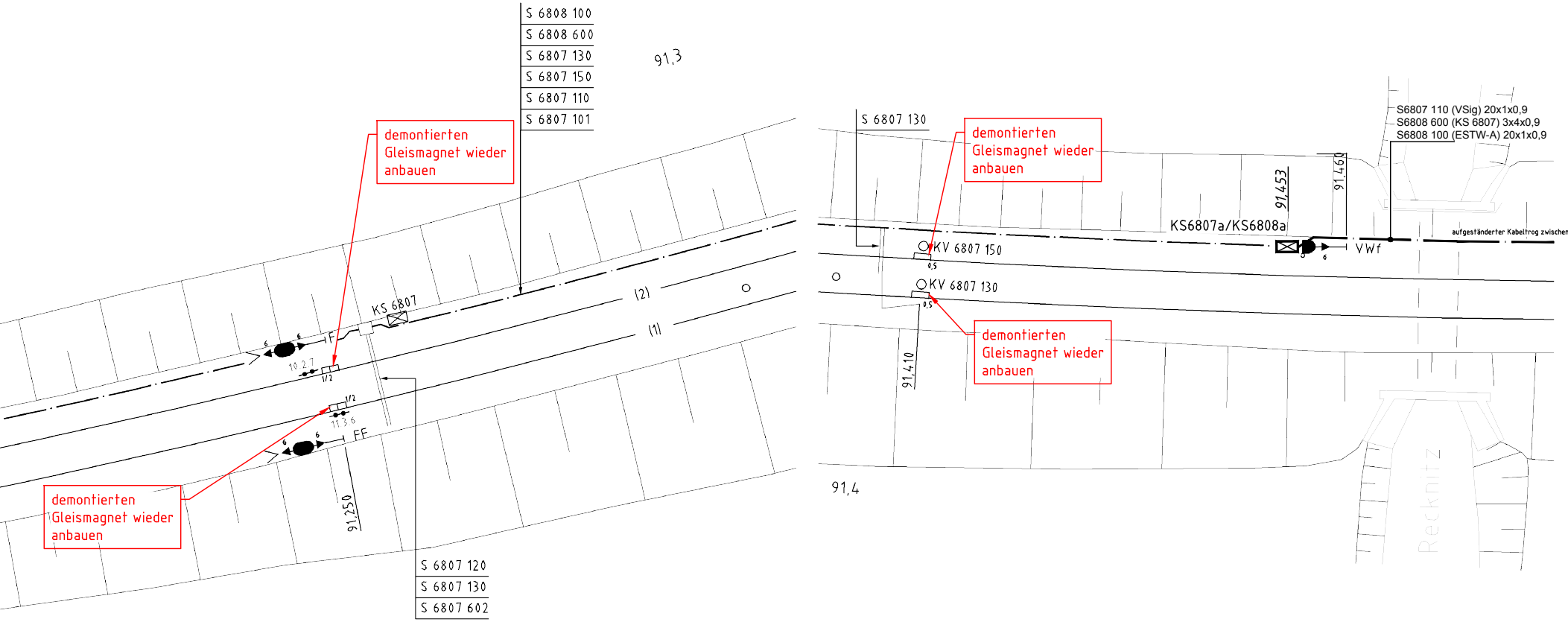
S 6808 100
S 6808 600
S 6807 130
S 6807 150
S 6807 110
S 6807 101
91,3
KS 6807
F
10 2 7
1/2
(2)
(1)
11 3 6
FF
91,250
S 6807 120
S 6807 130
S 6807 602
S 6807 130
KV 6807 150
KV 6807 130
0,5
0,5
91,410
91,453
91,460
KS6807a/KS6808a
VWf
S6807 110 (VSig) 20x1x0,9
S6808 600 (KS 6807) 3x4x0,9
S6808 100 (ESTW-A) 20x1x0,9
aufgeständerter Kabeltrog zwischen
91,4
Recknitz

demontierten Gleismagnet wieder anbauen

demontierten Gleismagnet wieder anbauen

demontierten Gleismagnet wieder anbauen

demontierten Gleismagnet wieder anbauen

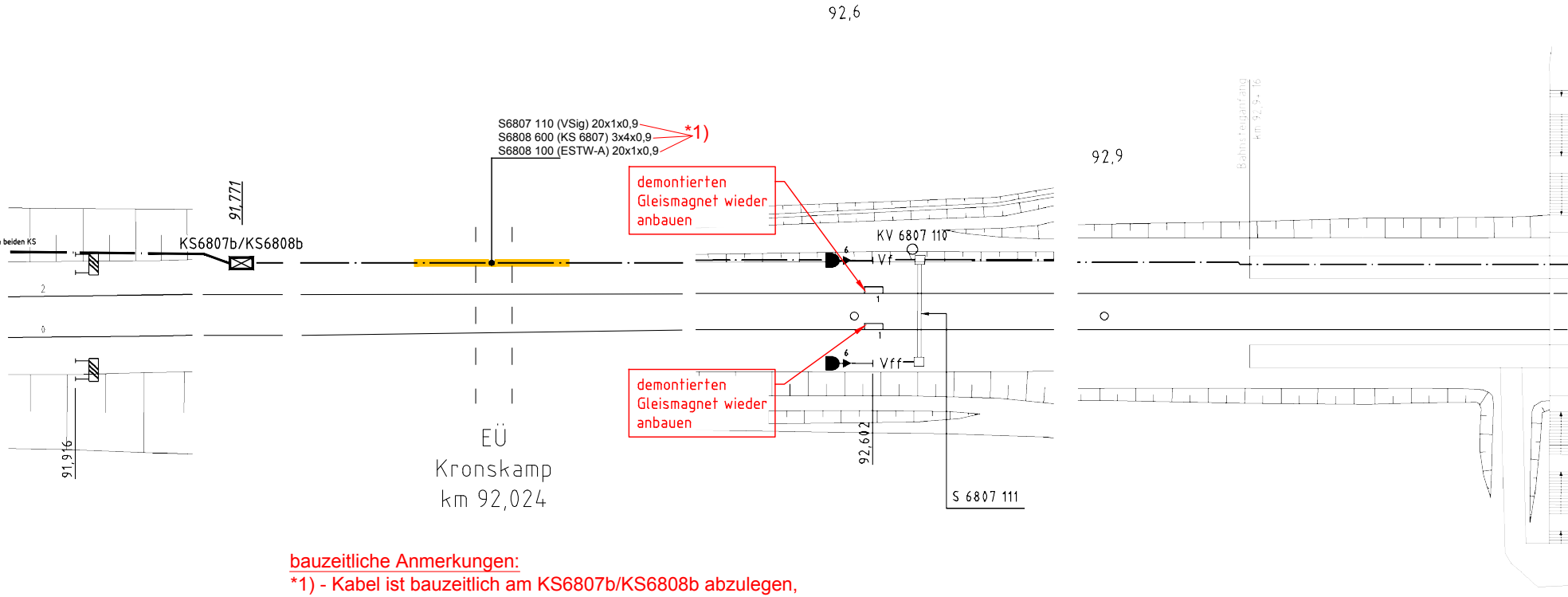
92,6
92,9
Bahnsteiganfang
km 92,9+16
S6807 110 (VSig) 20x1x0,9
S6808 600 (KS 6807) 3x4x0,9
S6808 100 (ESTW-A) 20x1x0,9
*1)
demontierten Gleismagnet wieder anbauen
demontierten Gleismagnet wieder anbauen
91,771
beiden KS
KS6807b/KS6808b
2
0
91,916
KV 6807 110
6
Vf
1
1
6
Vff
92,602
S 6807 111
EÜ
Kronskamp
km 92,024

bauzeitliche Anmerkungen:

*1) - Kabel ist bauzeitlich am KS6807b/KS6808b abzulegen,
zurückzuziehen und außerhalb des Baufeldes geschützt zu lagern.

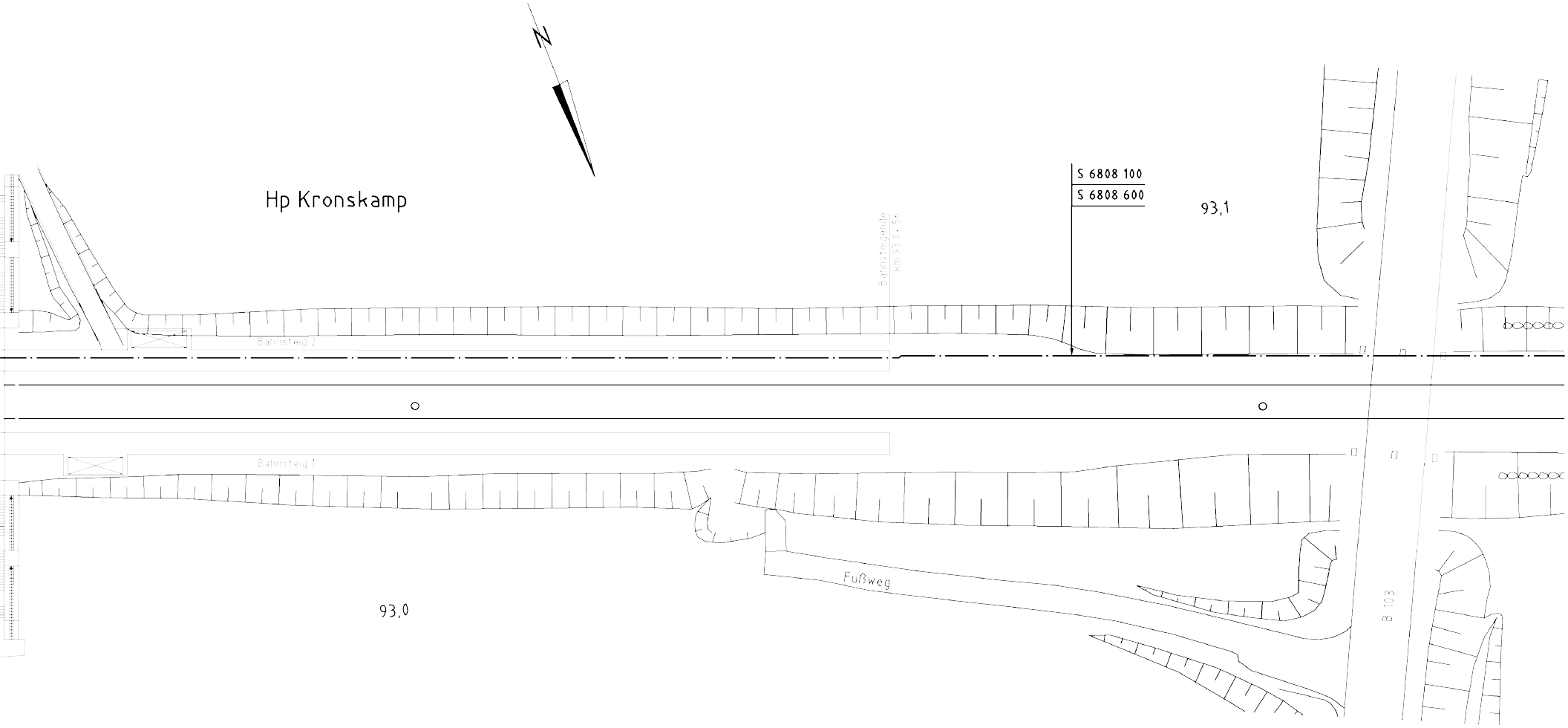

N
Hp Kronskamp
Bahnsteigende
km 93,0 + 56
S 6808 100
S 6808 600
93,1
Bahnsteig 2
Bahnsteig 1
Fußweg
93,0
B 103

Nach Abschluss der
Baumaßnahme sind alle
Maßnahmen zurückzubauen

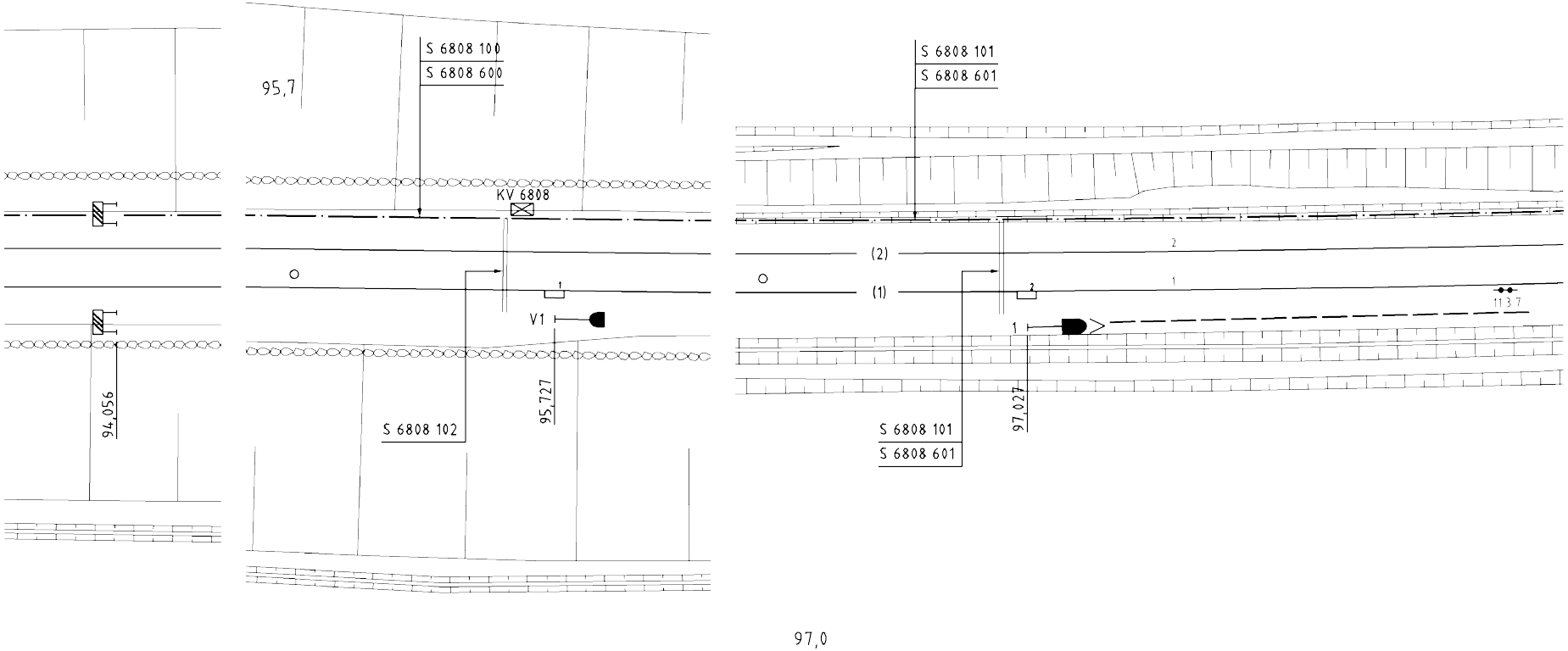
95,7
S 6808 100
S 6808 600
KV 6808
V1
S 6808 102
95,727
94,056
S 6808 101
S 6808 601
(2)
(1)
2
1
2
1
113 7
1
S 6808 101
S 6808 601
97,027
97,0

v.u.n. Kavelstorf
(Rostock) Str. 6325

Hauptbahn, Vmax= 160km/h
Bremstafel= 1000m
el. 15kV, 16 2/3 Hz
Zentralblock 68LAKV
Fahren auf dem Gegengleis
mit Hauptsignal und Zs7

2740109953

Nr	Änderung	Bearb. Datum	Gepr. Datum	Abnah. Datum	Übern. Datum
2	Dammerneuerung km 91,460 - km 91,730	S. Witt 01/22			
1	Neubau ESTW (nach EBA 2 Satz)	Graap 06/05	Lindner 03/06	Kliegel 05/07	Th.Berger 10/07

Die Bahn DB
DB Netz AG

	Datum	Name
Bearb.	21.06.05	Graap
Gepr.	01.08.05	Th.Berger
Gez.	21.06.05	Goerke
Über.		

Die Bahn DB
DB ProjektBau GmbH
Niederlassung Ost

Urspr.

B

Ausg.
Datum

Maßstab: 1:500

Grundschaltung | Ausg. | Datum

ESTW-A Bf Laage

Kabellageplan

WLA.10/15

Blatt
4-

Ersatz für
Ersetzt durch

Index:	Änderungen bzw. Ergänzungen	Name:	Datum:

Prüfvermerke

Die Übereinstimmung der Zeichnung mit der Ausführung bestätigt:

für den Auftragnehmer: ....
Ort, Datum, Name in Druckbuchstaben, Unterschrift

für die DB: ....
Ort, Datum, Name in Druckbuchstaben, Unterschrift

Interoperabilität geprüft (benannte Stelle), Name

....
Ort, Datum, Name in Druckbuchstaben, Unterschrift geprüft

Qualitätssicherung...

....
Ort, Datum, Name in Druckbuchstaben, Unterschrift geprüft

Eisenbahn-Bundesamt

Freigabe zur .... Prüfung:

....
Ort, Datum, Name in Druckbuchstaben, Unterschrift

Prüfingenieur:

DB NETZE

Freigabe der Ausführungsunterlagen
☐ mit Regelungen durch den BVB

Freigabe-Nr: ....

....
Ort, Datum, Name in Druckbuchstaben, Unterschrift

gleichgestellt mit Prüfexemplaren geprüft/genehmigt

....
Ort, Datum, Name in Druckbuchstaben, Unterschrift

Genehmigung zur Bauausführung

....
Ort, Datum, Name in Druckbuchstaben, Unterschrift

Bauherr: **DB NETZE**

DB Netz AG
Netz Schwerin
Investitionsplanung und
Segmentsteuerung
Wismarsche Straße 390
19053 Schwerin

....
Ort, Datum, Unterschrift

Projektleitung: **DB NETZE**

DB Netz AG
Region Ost
Projekte Bestandsnetz Cottbus
Caroline-Michaelis-Straße 5-11
10115 Berlin

....
Ort, Datum, Unterschrift

Planung: Europrojekt Verkehr -
Ges. für Ingenieurleistungen
im Verkehrswesen mbH

EPV GIV

PlanSig GmbH
Huttenstraße 3
01309 Dresden
T +49 351/449 37 0
post@plansig.de

Dresden, 21.10.2025, Göhler
....
Ort, Datum, Unterschrift

Auftragnehmer:

GRASSL
BERATENDE
INGENIEURE
BAUWESEN

HERTZSTRASSE 20
13158 BERLIN
Tel. : 0 3 0 / 9 1 6 9 5 0 - 0
FAX : 0 3 0 / 9 1 6 9 5 0 1 1
email : berlin@grassl-ing.de

....
Ort, Datum, Unterschrift

Lageskizze (unmaßstäblich):



Neustrelitz
Laage (Meckl)
Kronskamp
Warnemünde
Strecke 6325
km 92,024

Projektnummer DB: T.016084336

BIM-Datencodierung:

Planzeichen: 3.0.0.SU.LS.004.0

Planart: Ausschreibung

Höhen- und Koordinatensystem: DB_REF mit DHHN92

Einwirkungen (Lastmodell): LM71; SW2; α=1.00

Bauwerksnummer: 6|3|2|5|*|0|9|2|·|0|2|4|*| | | | | |

BW-Kennziffer:

Barcodenummer:

Entwurfsgeschwindigkeit: 160km/h

Strecke: 6325

Streckenabschnitt: Neustrelitz - Warnemünde

Kilometer: 92,024

1:1000	Erstellt	01/2022	Witt
LPH 3	Geprüft	01/2022	Richter
	Freigegeben		
		Datum	Name
		de	

Ersatzneubau EÜ Kronskamp
km 92,024

Kabellageplan
Leit- und Sicherungstechnik

EP-KI-BW-01 0

2378x297