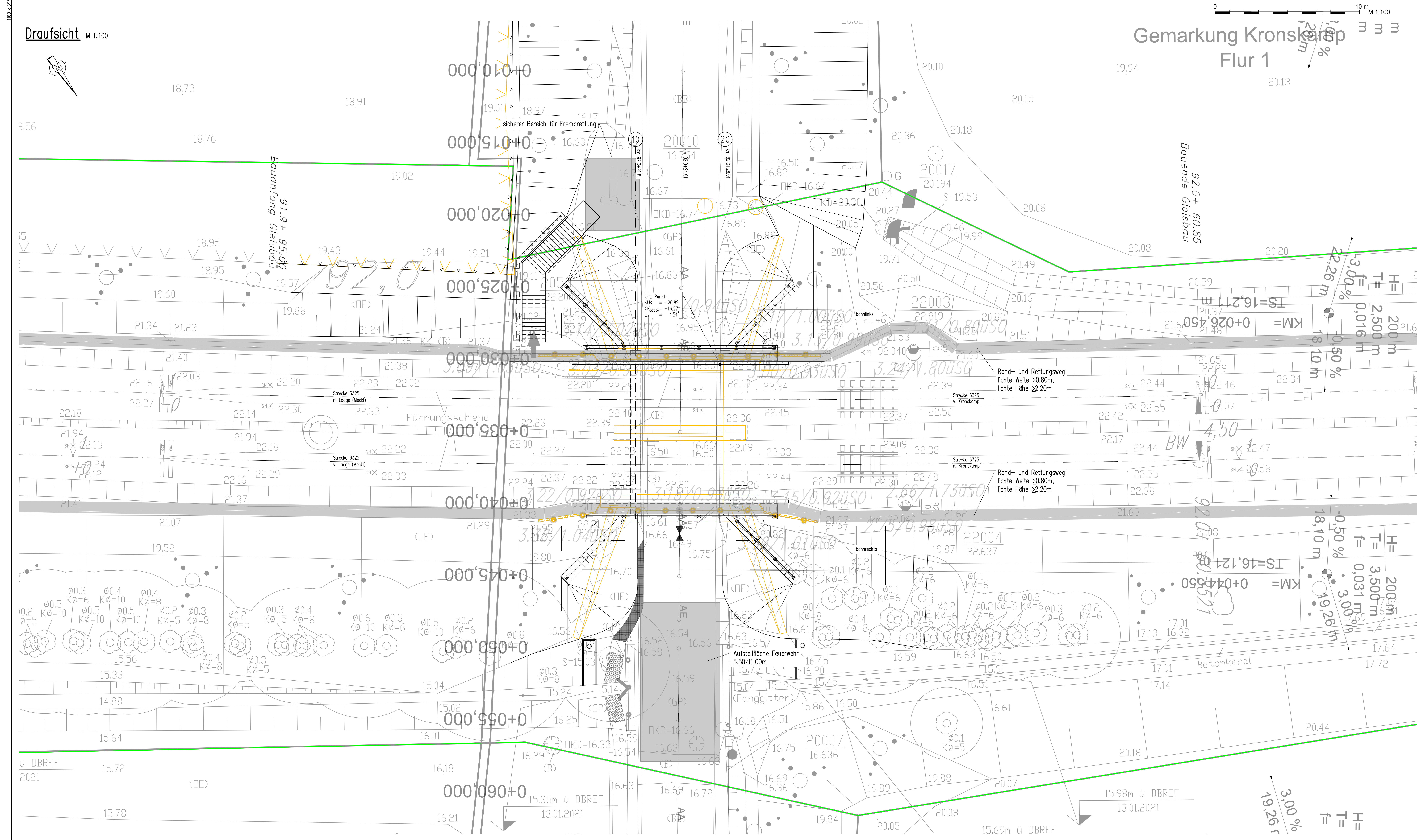






Draufsicht M 1:100



# Gemarkung Kronsberg






ZUGEHÖRIGE ZEICHNUNGEN (mit jeweils aktuellem Index)	
AP_IB_BW_km92-024_10	Bauwerksplan – Draufsicht, Ansicht
AP_IB_BW_km92-024_11	Bauwerksplan – Schnitte
AP_IB_UP_km92-024_12	<u>Übersichtsplan – Flucht- und Rettungswege</u>
AP_IB_BG_km92-024_20	Baugruben- und Verbauplan – Draufsicht, Schnitte, Details
AP_IB_SP_km92-024_30	Schäpplan Vollrahmen – Draufsicht
AP_IB_SP_km92-024_31	Schäpplan Vollrahmen – Schnitte, Details
AP_IB_SP_km92-024_32	Schäpplan Kappen – Draufsicht, Schnitte, Details
AP_IB_BP_km92-024_40	Bewehrungsplan Vollrahmen Teil 1/3
AP_IB_BP_km92-024_41	Bewehrungsplan Vollrahmen Teil 2/3
AP_IB_BP_km92-024_42	Bewehrungsplan Vollrahmen Teil 3/3
AP_IB_BP_km92-024_43	Bewehrungsplan Schrägsäugel
AP_IB_BP_km92-024_44	Bewehrungsplan Kappen
AP_IB_SB_km92-024_50	Böschungstreppe, Böschungsgelände – bahnlinks
AP_IB_EP_km92-024_60	Erdungsplan
AP_IB_GP_km92-024_70	Geländepan – Draufsicht, Schnitte, Details

LEGENDE	
	Bestand
	Neubau
	Abbruch/Rückbau
	Bahngrenze

## GRUNDLAGEN

- \* Grundkarte Katalster (Katalster- und Vermessungsamt): Auszug der aktuellen Bestandsdaten Stand 09/2021
- \* Grundkarte Straßenplanung: Ingenieurbüro für Verkehrsanlagen GmbH, Stegenstraße 20, 55278 Ingelheim am Rhein, Lageplan und Schnitte Stand 11/2021
- \* Grundkarte Trassierung: terra!t!w GmbH, S.-Morus-Str. 6, 19061 Schwerin, Trassierungswurf Stand 10/2021
- \* Grundkarte Bestandsbauer: Reichsbahndirektion Schwerin, Deutsche Reichsbahn, Wegunterführung Kronsamp Stand 09/1968 Barcode 2738001456
- \* Grundkarte Vermessung: terra!t!w GmbH, S.-Morus-Str. 6, 19061 Schwerin, Entwurfsvermessung Lage- und Höhenplan sowie Querprofile Stand 01/2021

Die lichten Maße sind Sollmaße (= Mindestmaße)  
Bautoleranzen sind gesondert zu berücksichtigen.

a		Ersatzneubau Kappe + Geländer Böschungstreppe, Entfall Böschungstreppe + Rohrgeländer barrechts		Mees	
Index:		Änderungen bzw. Ergänzungen		Datum:	
<div style="text-align: center;"> <h3>Prüfvermerke</h3> </div>					
Die Übereinstimmung der Zeichnung mit der Ausführung bestätigt:		Freigabe zur ..... Prüfung:			
für den Auftragnehmer:		Ort, Datum, Name in Druckbuchstaben, Unterschrift			
für die DB:		Prüfingenieur:			
Ort, Datum, Name in Druckbuchstaben, Unterschrift					
Interoperabilität geprüft (benannte Stelle), Name					
Ort, Datum, Name in Druckbuchstaben, Unterschrift		geprüft			
Qualitätssicherung					
Ort, Datum, Name in Druckbuchstaben, Unterschrift		geprüft			
Eisenbahn-Bundesamt					
		<div style="text-align: center;">  </div>			
		Freigabe der Ausführungsurunterlagen mit Regelungen durch den BVB			
		Freigabe-Nr.:			
Ort, Datum, Name in Druckbuchstaben, Unterschrift		Ort, Datum, Name in Druckbuchstaben, Unterschrift			
gleichgestellt mit Proflexemplaren		geprüft/genehmigt			
Ort, Datum, Name in Druckbuchstaben, Unterschrift		Ort, Datum, Name in Druckbuchstaben, Unterschrift			
<div style="text-align: center;">  </div>		<div style="text-align: center;">  </div>		<div style="text-align: center;">  </div>	
DB InfraGO AG Anlagen- und Instandhaltungsmanagement Netz Schwerin (LH-CN-SWE) Wilmsstraße Str. 390 19055 Schwerin		DB InfraGO AG Infrastruktur Projekte Ost Caroline-Michaels-Straße 5-11 10115 Berlin		HERTZSTRASSE 39 13158 BERLIN Tel. 030 21010-11 Fax 030 21010-11 E-Mail: info@grassi.de www.grasside.de	
Ort, Datum, Unterschrift		Ort, Datum, Unterschrift		Berlin, 23.07.2025 geg. ppa. Grewing Ort, Datum, Unterschrift	
Lagezusage (unfallsätzlich):				Auftragnehmer:  Projektnummer DB: T 016084336 BIM-Datencodierung: Planzeichen: Planart: AUSFÜHRUNG Höhen- und Koordinatensystem: DB_REF mit DHHN92 Einwirkungen (Lastmodell): LM71, SW2; $\alpha = 1,00$ Entwurfsgeschwindigkeit: 160km/h	
<div style="text-align: center;">  </div>					
Bauwerksnummer: 8 5 2 5 + 0 8 2 + 0 2 4 +		BW-Kennziffer:		Barcodenummer:	
Strecke: 6325		Streckenabschnitt: Neustrelitz - Warnemünde		Kilometer: 92,024	
1:100		Erstellt: 07/2025 Mees		<div style="text-align: center;"> <h2>Ersatzneubau EU Kronsamp km 92,024</h2> <h3>Übersichtsplan Flucht- und Rettungswegeplan</h3> </div>	
LPH 5		Geprüft: 07/2025 Grewing			
Freigegeben:		Grewing			
Datum		Name			
de					
				a	