








Das Kataster wurde aus Reichsbahnplänen digitalisiert und ist zur Maßentnahme nicht geeignet.



LEGENDE

-  Neubau Strecke 6325 Neustrelitz – Warnemünde
 Kabel / Leitungen
 Bestand
 Grenze DB Netz AG
 Flurstücksgrenze mit Flurstück Nr. 52
 Gemarkungsgrenze
 Flurgrenze

- | | |
|--|-----------------------------------|
| | Oberbauanordnung / bes. Maßnahmen |
| | Variante Tragschichtsystem |





Kabeltiefbau / Tiefbau

-
- KS21002 Kabelschacht in unterschiedlicher Bauform
 --- Erdkabeltrasse
 —○— Kabeltrug, aufgeständert
 —+— Kabeltrug, Trogtrasse
 Gleiskreuzung

- Stichleitungen sind nur teilweise dargestellt
- | | | |
|---|---------|----------------|
|  | KV 1500 | Kabelverteiler |
|  | 928 | Signal |

- o R1 Entwässerungsschacht
Sammelleitung / Tiefenentwässerung

Fahrleitungsmaste

- | | | | |
|---|-----------------------|---|---------------------------|
|  | Winkelmaske nach DR-M |  | N... Winkelmaske nach Ebs |
|  | Flachmaske nach DR-M |  | N... Flachmaske nach Ebs |
| | Betonmaske nach DR-M | | N... Betonmaske nach Ebs |

weitere Prüfergebnisse bzw. Zustimmung von Dritten a) nicht	Die Überzeichnungsmenge auf der Ausführung wird bestätigt: Kabeltriefbau gez. Peilkuhn BÜZ iA gez. Stoffel 22.05.07 Giersbau gez. Pfistens 16.02.07 Erdbau gez. Schade 13.02.07 BÜZ gez. Schnabel 22.05.07/17.09.08 Entwässerung gez. Hainischke 12.02.07 (Genehmigungservermerk des EBA)
---	--

fachtechn. bzw. bautechn. Prüfung

Hinweise aus bahnhinterner
fachtechn. Prüfung/ Stellungnahme
IB-Q-TB 12 Kf. Nr. 034/06/56
vom 13.03.2006 eingearbeitet.

Gleichstellung mit Prüfexemplar wird bestätigt

Ort, Datum, Unterschrift



Zur Vorlage beim EBA freigegeben:

Zur Ausführung freigegeben.


Ort, Datum, Unterschrift

Ort, Datum, Unterschrift

Index:	Änderungen bzw. Ergänzungen	Name:	Datum:																
Auftraggeber: im Namen und für Rechnung des Bauherren DB Infrastruktur Projektleiter DB Projektbau GmbH Niederlassung Ost P2 Berner Nord Tel. 041-89 19 50		Planverfasser: AN: ARBEITSGEMEINSCHAFT Strochencröbinger Landolf Ost - Lage II, La 2 Ort: Bern, Unterschönbühl Plan: Ausführungsplanung Schüler-Plan EUCON Dr. Detlef Dörmann		Blatt-Nr.: Auftrags-Nr.: <table><thead><tr><th>Datum</th><th>Name</th><th>Teil-Nr.</th></tr></thead><tbody><tr><td>bearb. 11/2008</td><td>Rupprecht</td><td>030/21206-322</td></tr><tr><td>bearb. 11/2008</td><td>Rupprecht</td><td>030/21206-322</td></tr><tr><td>gepr. 11/2008</td><td>Marienhagen</td><td>030/21206-379</td></tr><tr><td>Koordinator:</td><td>Bethge</td><td>030/21206-268</td></tr></tbody></table>	Datum	Name	Teil-Nr.	bearb. 11/2008	Rupprecht	030/21206-322	bearb. 11/2008	Rupprecht	030/21206-322	gepr. 11/2008	Marienhagen	030/21206-379	Koordinator:	Bethge	030/21206-268
Datum	Name	Teil-Nr.																	
bearb. 11/2008	Rupprecht	030/21206-322																	
bearb. 11/2008	Rupprecht	030/21206-322																	
gepr. 11/2008	Marienhagen	030/21206-379																	
Koordinator:	Bethge	030/21206-268																	
31. Jan. 2008, Gepr. Giesau Dr. Detlef Dörmann																			

Bauherr:  Netz Deutsche Bahn Gruppe	Bestandsplan Oberbau / Tiefbau / Kabeltiefbau	Planzeichen: K7ROS#D0#A2_PA6_S1#PLA# L#03.6325-501/0003 # Planart: StatIgr.: A11=ghb.com
---	---	---

Maßstab: 1:1000	<p>Lageplan</p> <p>km 91,9+25 - km 92,7+99</p>	Höhenystem HN 76
Format: 1350x420		Koordinatensystem GK 42/83

Bauwerk:				
Strecke: Strecke 6325, Neustrelitz - Warnemünde				
Bauwerksnummer			Brückennummer	 * 2739003138 *
Strecke	Kilometer	Kennzahl		